
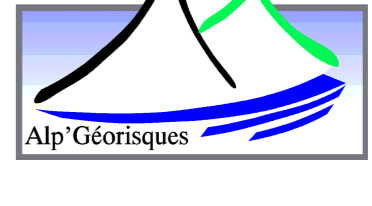


Direction  
Départementale  
des Territoires  
SAVOIE



HYDROLAC  
INGÉNIEUR DE L'EAU



Alp'Georisques

## PPRI DU BASSIN AIXOIS

### ZONAGE RÉGLEMENTAIRE




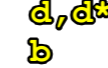



Commune de SAINT-GIROD

**Légende :** Dossier Approuvé

**Type de zone :**

- Zones inconstructibles
- Zones constructibles sous conditions

**Nature du risque :**

-  : Crue torrentielle
-  : Inondation à écoulement rapide
-  : Inondation à écoulement lent
-  : Inondation du lac
-  : Ruissellement pluvial urbain
-  : Rupture/effacement de digue
-  : Rupture du barrage du Sierroz

— Position des cours d'eau à titre indicatif

ALP'GEORISQUES - Août 2011

0 50 100 200mètres

Echelle : 1/5 000