
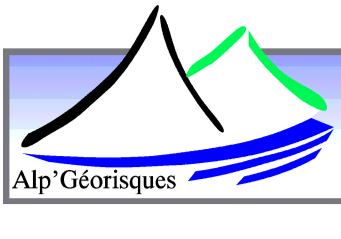
  
Direction  
Départementale  
des Territoires  
SAVOIE

  
HYDROLAC  
POLYMERES DE L'EAU

  
Alp Géorisques



### PPRI DU BASSIN AIXOIS

#### COTES ET HAUTEURS DE RÉFÉRENCE








Commune de SONNAZ


**Légende :** **Dossier Approuvé**

**Cote de référence dans les secteurs modélisés**

-  359,69 Profil et cote modélisée
-  Emprise du champ d'inondation modélisé

**Cote de référence pour les phénomènes non modélisés**

-  Hauteur de référence = 0,20 m
-  Hauteur de référence = 0,50 m
-  Hauteur de référence = 1 m
-  Hauteur de référence déterminée par une étude spécifique
-  Emprise crue du lac, cote de référence = 235,27 NGF
-  Axes d'écoulement des crues
-  Position des cours d'eau à titre indicatif

ALP'GEORISQUES - Septembre 2011  Echelle : 1/5 000