



**PPRI DU BASSIN AIXOIS**

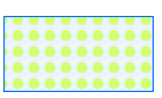



**COTES ET HAUTEURS DE RÉFÉRENCE**  
Commune de BRISON-SAIN-T-INNOCENT




**Légende :** **Dossier Approuvé**

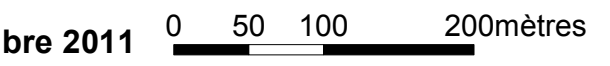
**Cote de référence dans les secteurs modélisés**

 359.69 Profil et cote modélisée  
 Emprise du champ d'inondation modélisée

**Cote de référence pour les phénomènes non modélisés**

 Hauteur de référence = 0,20 m  
 Hauteur de référence = 0,50 m  
 Hauteur de référence = 1 m  
 Hauteur de référence déterminée par une étude spécifique

 Emprise crue du lac, cote de référence = 235,27 NGF  
 Axes d'écoulement des crues  
 Position des cours d'eau à titre indicatif

ALP/GEORISQUES - Septembre 2011  Echelle : 1/5 000

