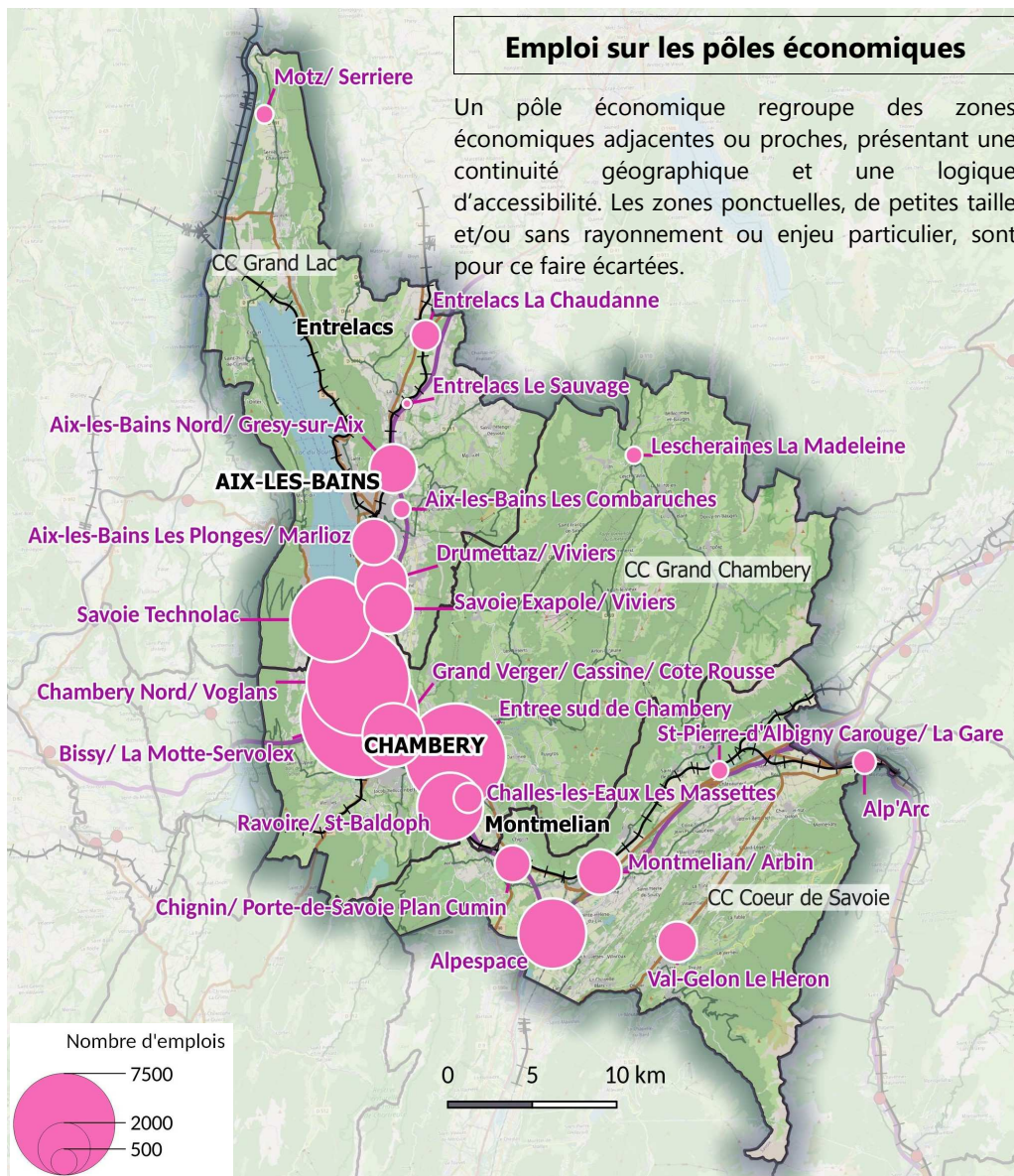


## Les zones d'activité économique sur Métropole Savoie

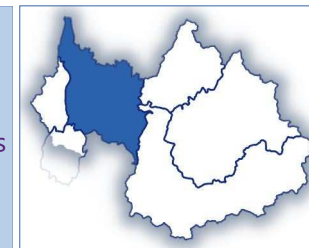
**Chambéry Grand-Lac Economie** : 150 zones économiques (1259 ha), dont 8 de plus de 30 ha, et 25 entre 10 et 30 ha

**Coeur de Savoie** : 54 zones économiques (526 ha\*), dont 4 de plus de 30 ha, et 10 entre 10 et 30 ha  
\* en intégrant Alp'Arc en totalité



### Chiffres clefs

107 communes - 3 EPCI - 1 200 km<sup>2</sup>  
9 290 ha d'espace urbanisé hors voiries – 7,7 % du territoire  
204 ZAE – 1 771 ha de foncier économique – 169 ha disponibles  
253 592 habitants (INSEE 2020)  
110 200 emplois (INSEE 2019)  
64 250 emplois salariés hors administrations, services publics et agriculture (CCI 2021)  
38 000 emplois salariés en ZAE (59%)



Les communautés d'agglomération Grand Lac et Grand Chambéry ont mutualisé leur compétence développement économique, hors tourisme et commerce de proximité, par la création en 2017 du syndicat mixte Chambéry Grand Lac Economie. CGLE et le pôle développement économique de Coeur de Savoie travaillent régulièrement en collaboration.

POLE ECO	EMPRISE	ETABLISSEMENTS	EMPLOIS
<b>Grand Lac</b>			
Aix-les-Bains Nord/ Gresy-sur-Aix	54 ha	entre 100 et 150	entre 1 000 et 1 200
Savoie Exapole/ Viviers	53 ha	entre 100 et 150	entre 1 200 et 1 500
Entrelacs La Chaudanne	40 ha	entre 30 et 50	entre 450 et 500
Drumettaz/ Viviers	36 ha	entre 150 et 200	entre 1 200 et 1 500
Motz/ Serriere	35 ha	entre 10 et 20	entre 150 et 200
Aix-les-Bains Les Combaruches	30 ha	entre 10 et 20	entre 150 et 200
Aix-les-Bains Les Plonges/ Marlioz	26 ha	entre 10 et 20	entre 1 000 et 1 200
Entrelacs Le Sauvage	12 ha	entre 10 et 20	moins de 50
<b>Grand Lac /Grand Chambéry</b>			
Savoie Technolac	96 ha	entre 200 et 250	entre 3 500 et 4 000
<b>Grand Chambéry</b>			
Bissy/ La Motte-Servolex	239 ha	entre 500 et 550	entre 7 000 et 7 500
Chambéry Nord/ Voglans	163 ha	entre 450 et 500	entre 5 500 et 6 000
Entree sud de Chambéry	149 ha	entre 450 et 500	entre 5 000 et 5 500
Ravoire/ St-Baldoph	60 ha	entre 200 et 250	entre 2 000 et 2 500
Grand Verger/ Cassine/ Cote Rousse	39 ha	entre 150 et 200	entre 2 000 et 2 500
Lescheraines La Madeleine	9 ha	entre 10 et 20	entre 100 et 150
Challes-les-Eaux Les Massettes	7 ha	entre 70 et 100	entre 400 et 450
<b>Coeur de Savoie</b>			
Alpespace	137 ha	entre 150 et 200	entre 2 000 et 2 500
Chignin/ Porte-de-Savoie Plan Cumin	66 ha	entre 70 et 100	entre 650 et 700
Montmélian/ Arbin	58 ha	entre 70 et 100	entre 1 000 et 1 200
Val-Gelon Le Heron	32 ha	entre 50 et 70	entre 800 et 850
St-Pierre-d'Albigny Carouge/ La Gare	28 ha	entre 20 et 30	entre 150 et 200
<b>Coeur de Savoie / Porte de Maurienne</b>			
Alp'Arc	57 ha	entre 10 et 20	entre 250 et 300

## EMPLOI

### Evolution du nombre total d'emplois (INSEE, emplois dans la zone)

Emplois dans la zone (INSEE)	2009	2014	2020	Croissance 2009-2014	Croissance 2014-2020
<b>Grand Lac</b>	25 476	27 702	29 094	+ 8,8 %	+ 5,0 %
<b>Grand Chambéry</b>	63 271	65 815	68 619	+ 4,0 %	+4,3 %
<b>Coeur de Savoie</b>	10 919	11 654	12 526	+ 6,7 %	+ 7,5 %

### Indicateur de concentration d'emplois

Nb d'emplois /nb d'actifs ayant un emploi résidant dans la zone

Nb d'emplois /nb d'actifs ayant un emploi résidant dans la zone	2009	2014	2020
<b>Grand Lac</b>	88,4	87,4	85,3
<b>Grand Chambéry</b>	116,3	116,7	116,9
<b>Coeur de Savoie</b>	71,0	72,3	73,1

### Concentration des emplois dans les ZAE (données CCI 2021)

Grand Lac	50 %
Grand Chambéry	48 %
Coeur de Savoie	69 %

## Les entreprises du Top 50 savoyard (Palmarès 2022 des entreprises, source Eco Savoie Mont Blanc)

### Grand Lac

Entreprise	Activité	Effectifs	CA 2021 (M€)	Rang
Léon Grosse (Aix-les-Bains)	Bâtiment	120	646	3
Aixam Mega (Aix-les-Bains)	Construction automobile	240	150	9
Leclerc (Drumettaz-Clarafond)	Supermarché	300	126	13
IFM Electronic (Le Bourget du Lac)	Composants électroniques	44	74	25
Groupe Sherpa (Drumettaz-Clarafond)	Superettes	nc	55	38
Geodis (Méry))	Transport de marchandises	nc	46	50

### Coeur de Savoie

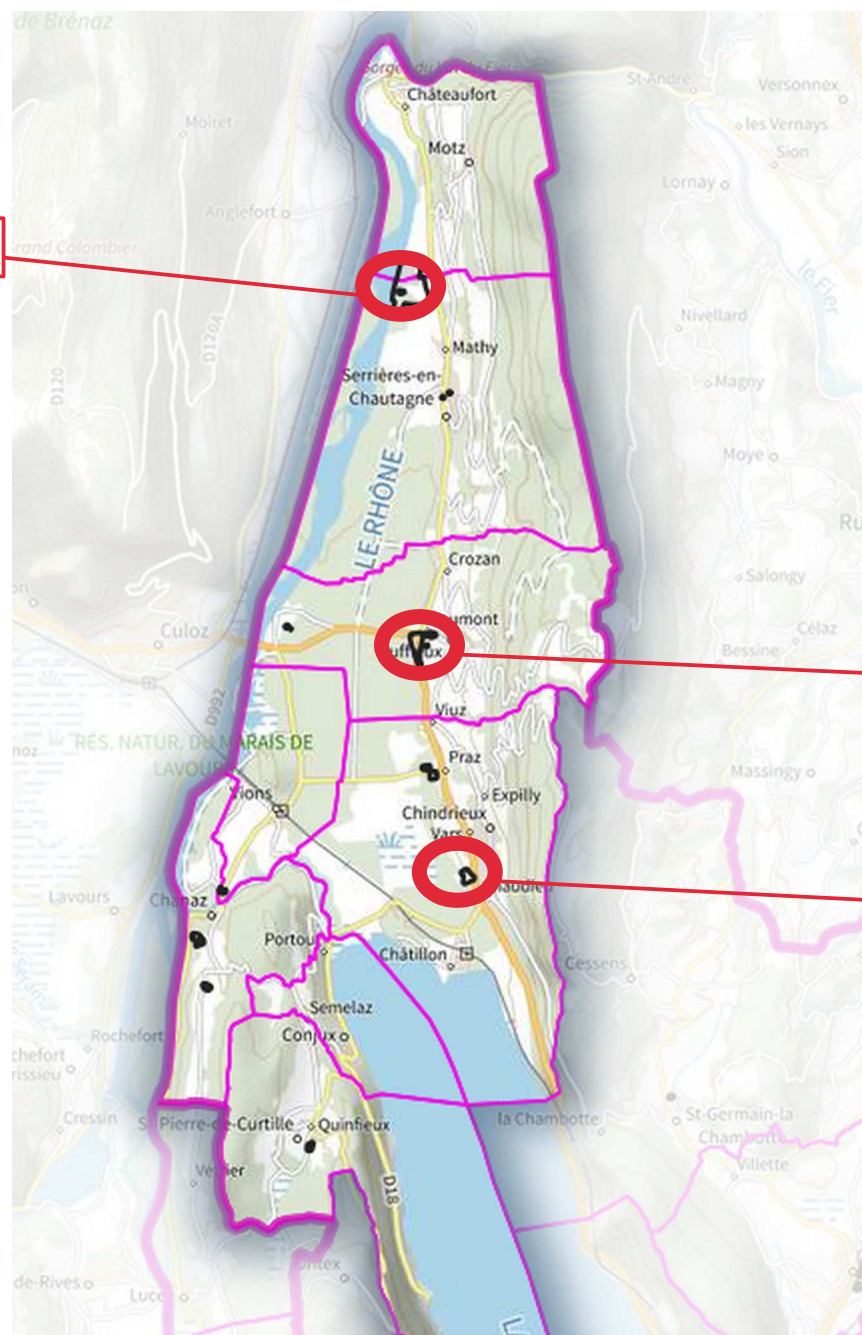
Entreprise	Activité	Effectifs	CA 2021 (M€)	Rang
Schneider Electric Alpes (Porte de Savoie)	Matériel électrique	415	272	7
RDM (Valgelon-La Rochette)	Fabrication de papier et carton	300	123	14
Gibello (Porte de Savoie)	Maçonnerie	80	74	26
Groupe MND (Ste-Hélène-du-Lac)	Fabrication d'équipements de transport (montagne)	190	74	27
Henri Raffin (Valgelon-La Rochette)	Salaisons	230	65	31

**Les entreprises du Top 50 savoyard** (Palmarès 2022 des entreprises ( source Eco Savoie Mont Blanc)

<b>Grand Chambéry</b>				
<b>Entreprise</b>	<b>Activité</b>	<b>Effectifs</b>	<b>CA 2021 (M€)</b>	<b>Rang</b>
Groupe Jean Lain (La Motte-Servolex)	Commerce automobile	1150	850	1
Point P Rhône Alpes (Chambéry)	Matériaux de construction	nc	372	5
SATM (Chambéry)	Transport de marchandise	190	147	10
OPAC (Chambéry)	Location de logements	nc	138	12
Groupe Frasteya (St-Alban-Leyse)	Articles de sport	300	113	15
Böllhoff Oталu (La Ravoire)	Fabrication de vis et boulons	430	113	16
Renault (St-Alban-Leyse)	Commerce automobile	145	98	18
Ökofen (St-Baldoph)	Chaudières à granulé	60	85	19
OCV (Chambéry)	Fibre de verre	200	81	22
Groupe Pedretti (La Motte-Servolex)	Transport de marchandise	170	80	23
Cristal Habitat (Chambéry)	Location de logements	200	64	32
Super U (La Ravoire)	Hypermarché	155	60	34
Leclerc (Chambéry)	Hypermarché	nc	60	35
Routin (La Motte-Servolex)	Production de boissons (sirops)	nc	56	37
STEF Transport Alpes (Chambéry)	Transport de marchandise	nc	53	39
Banque de Savoie (Chambéry)	Banque	nc	50	42
Médipole (Challes les Eaux)	Clinique	700	50	43
Alpina Savoie (Chambéry)	Fabrication de pâtes alimentaires	nc	50	46
Ewellix France (Chambéry)	Engrenages et transmissions	270	48	47
Super U (La Motte-Servolex)	Hypermarché	110	47	49

## Cartographies des principales zones d'activité économique de Métropole Savoie : Communauté d'agglomération Grand Lac, **secteur Chautagne**

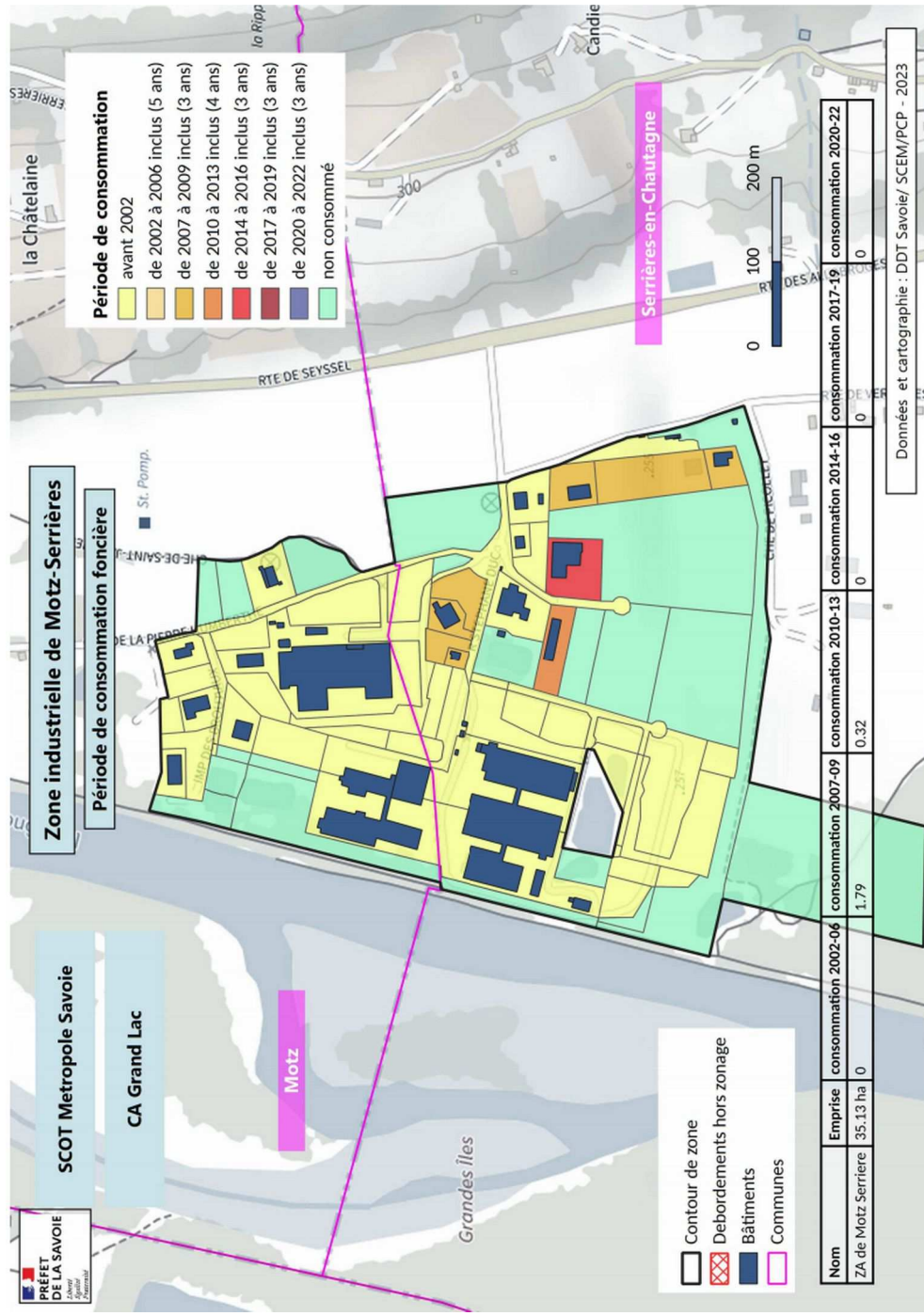
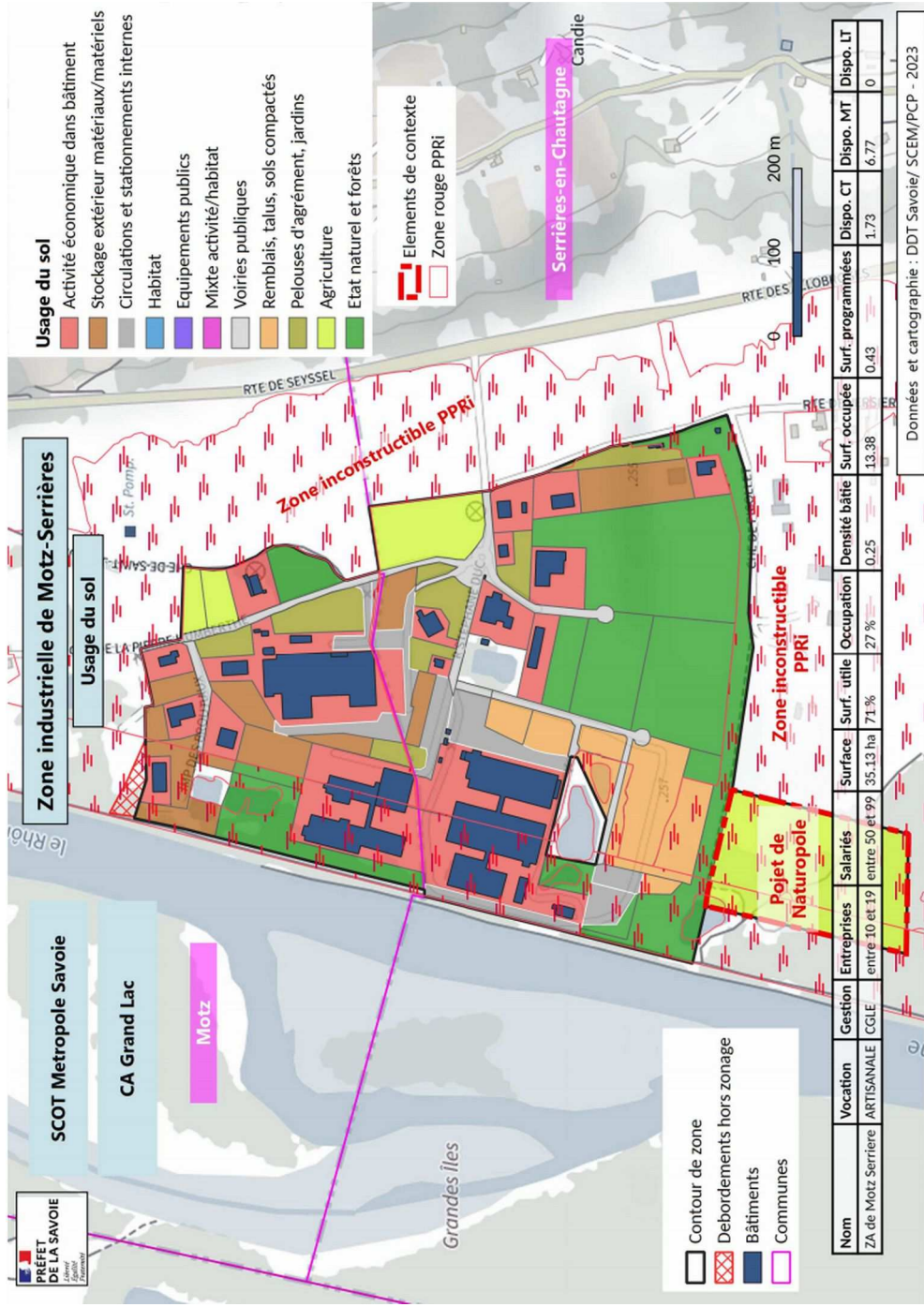
Z.I. de Motz-Serrières



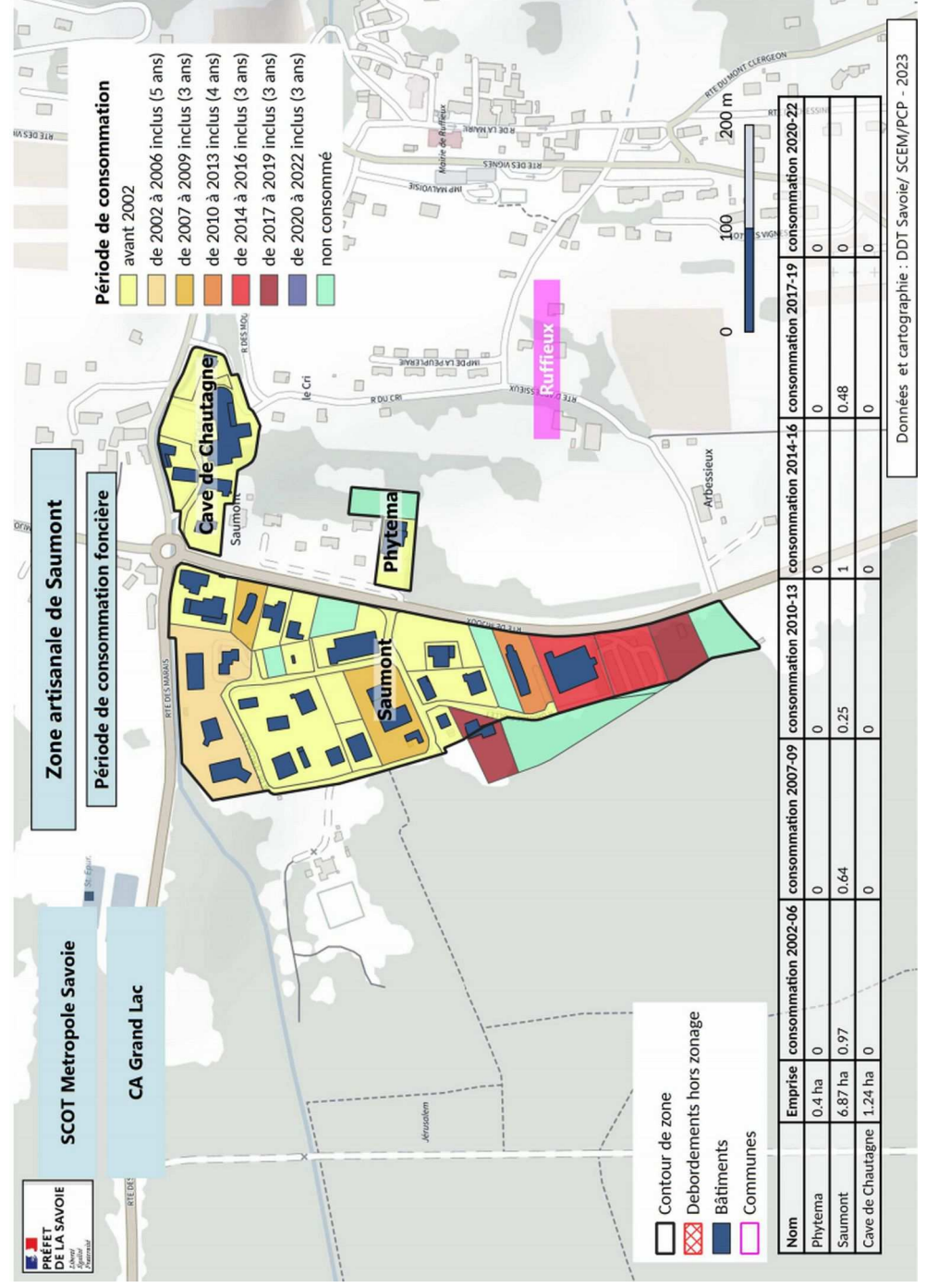
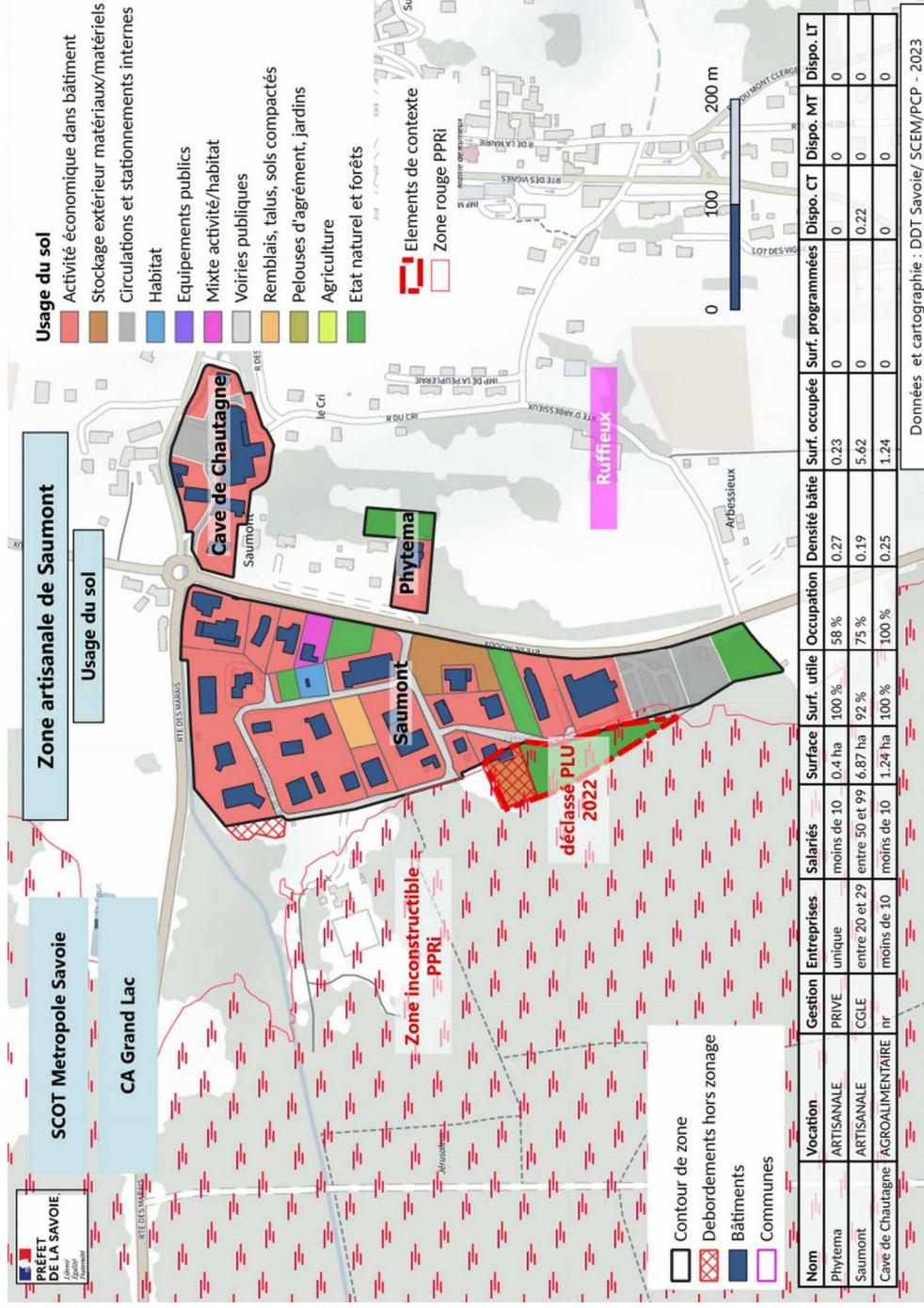
Ruffieux : zone mixte de Saumont

Chindrieux : Z.A. des Etaies

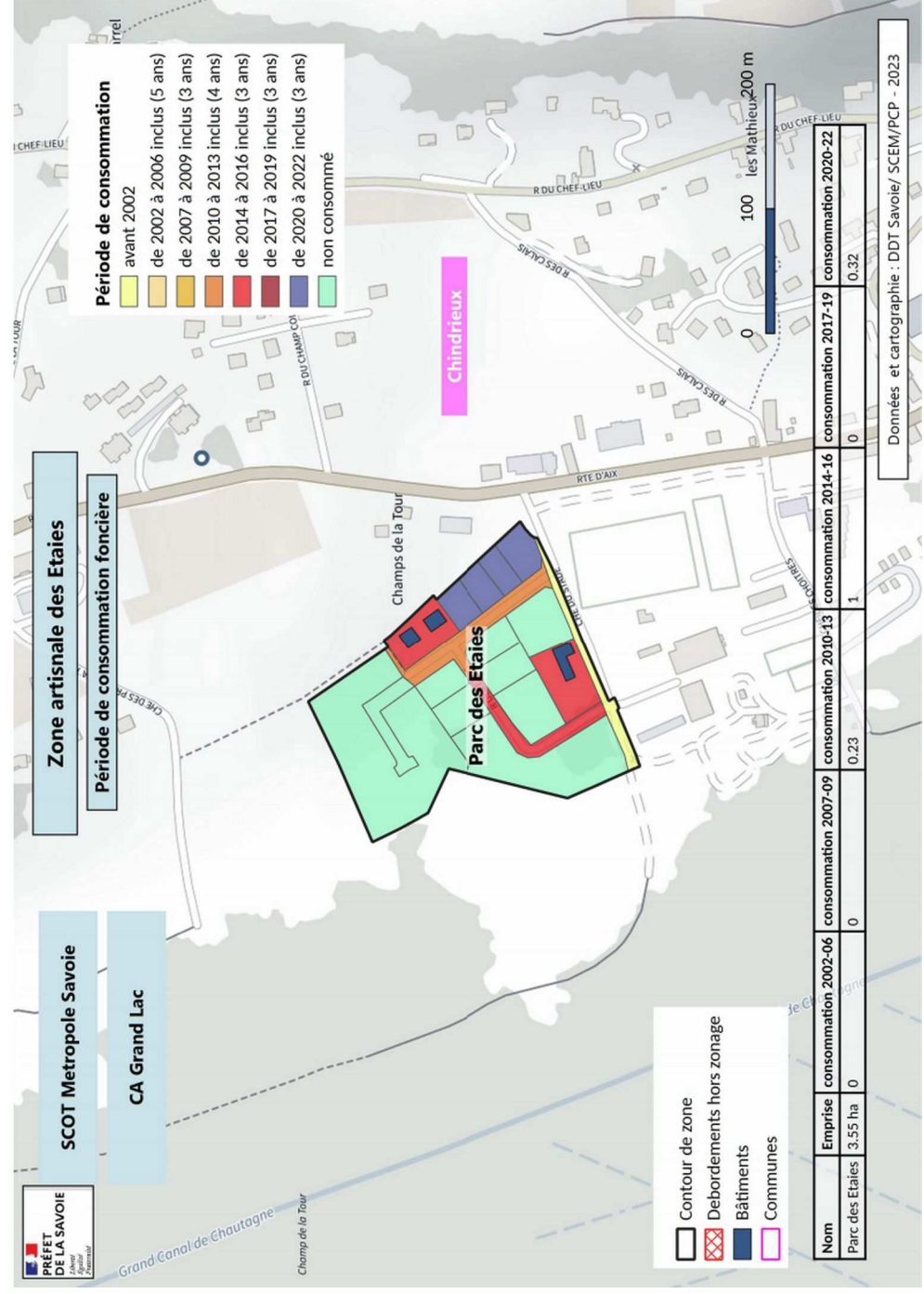
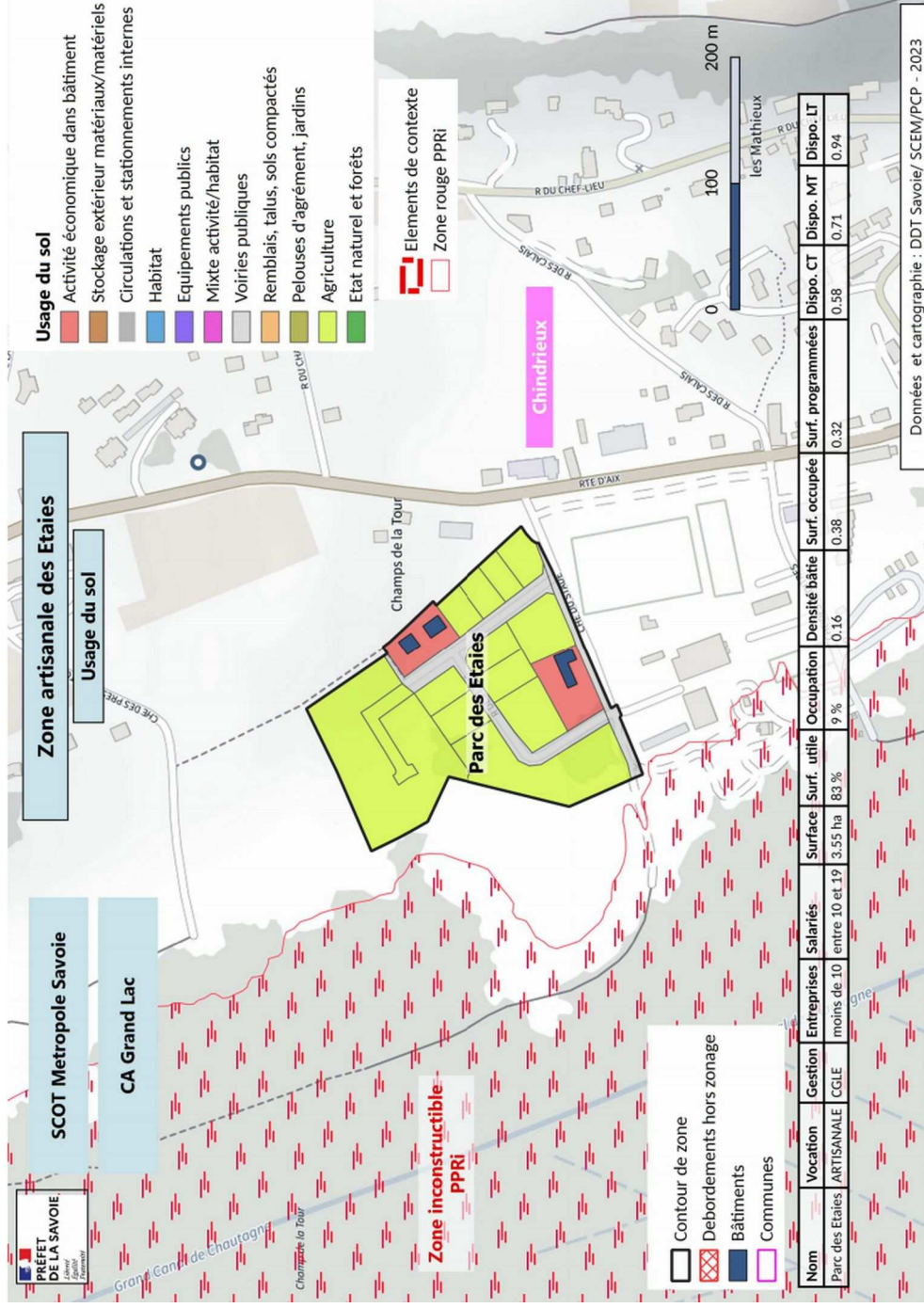
# Les zones d'activité économique sur Grand Lac – secteur Chautagne : Motz-Serrières



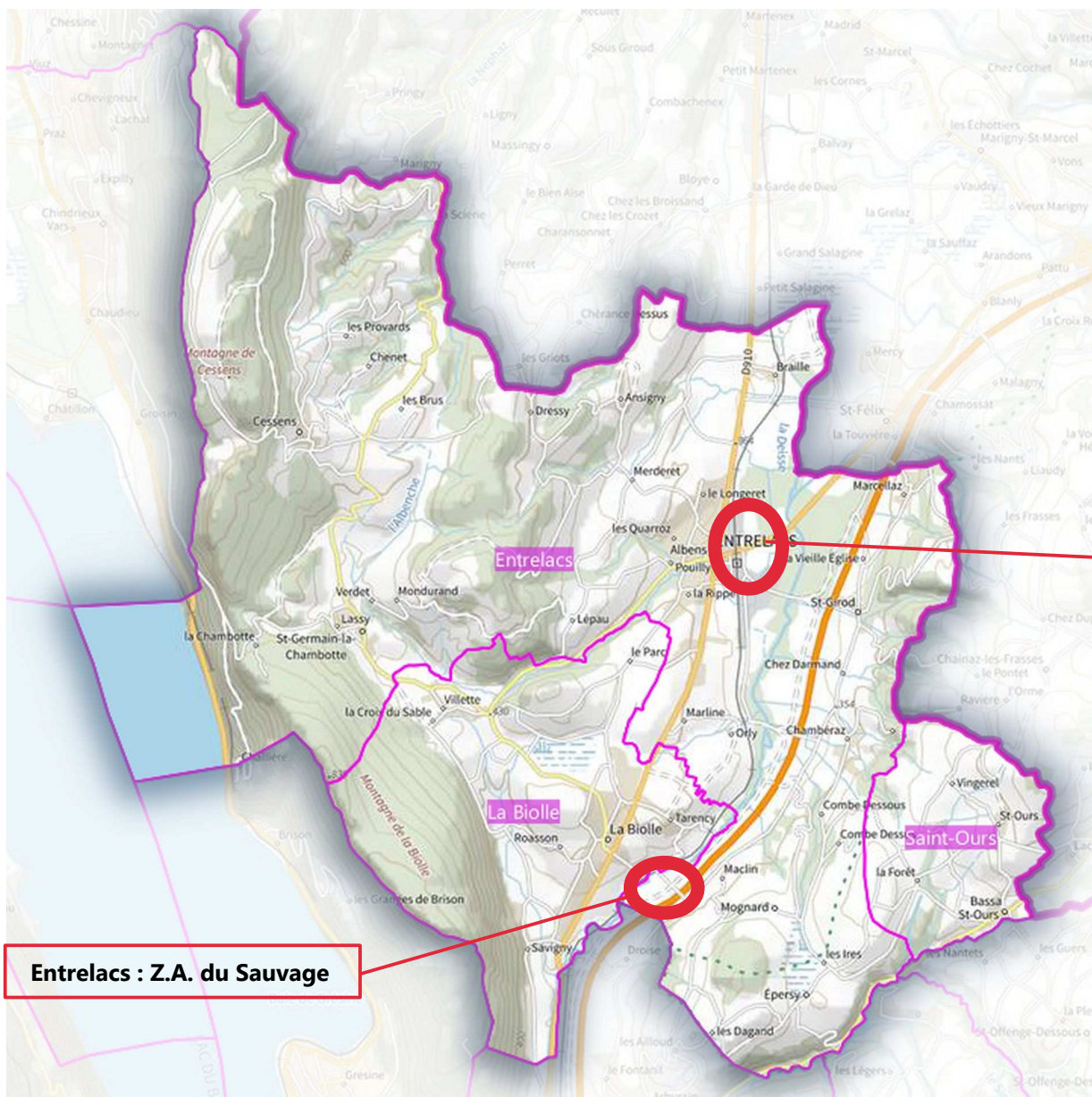
# Les zones d'activité économique sur Grand Lac – secteur Chautagne : Ruffieux



# Les zones d'activité économique sur Grand Lac – secteur Chautagne : Chindrieux



## Cartographies des principales zones d'activité économique de Métropole Savoie : Communauté d'agglomération Grand Lac, **secteur Albanais**

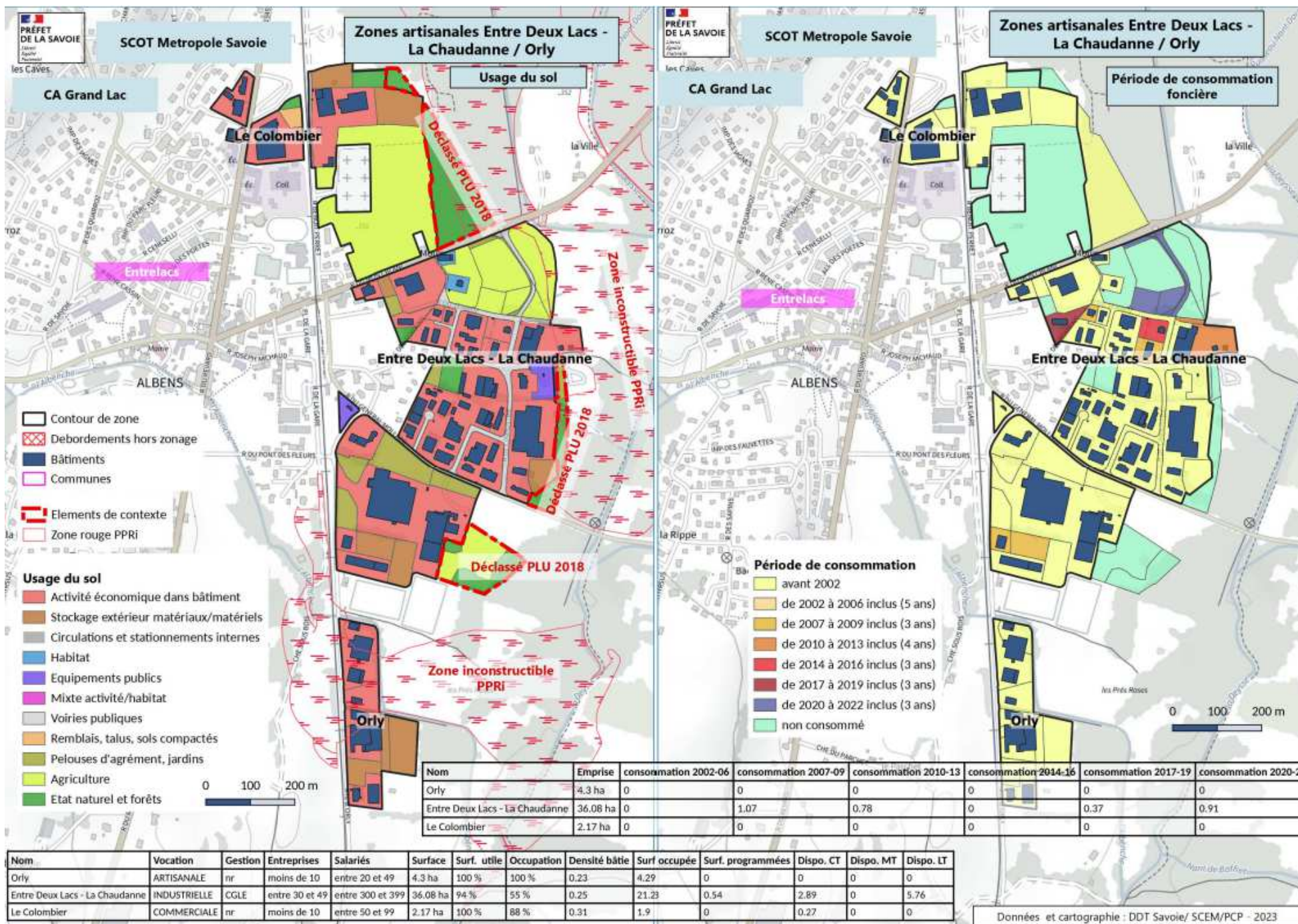


**Entrelacs : Z.A. de la Chaudanne,  
Orly, Entre-deux-Lacs**

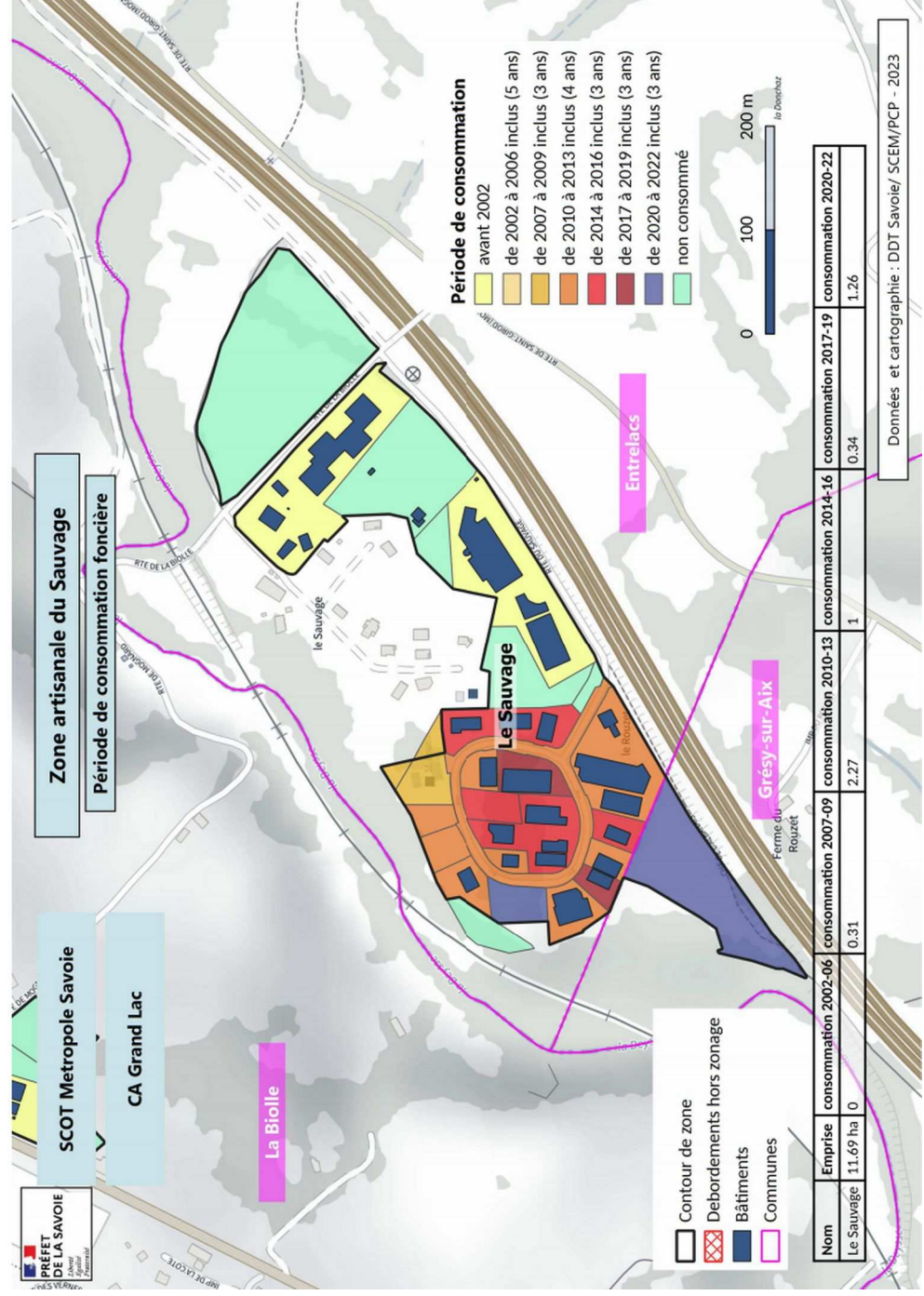
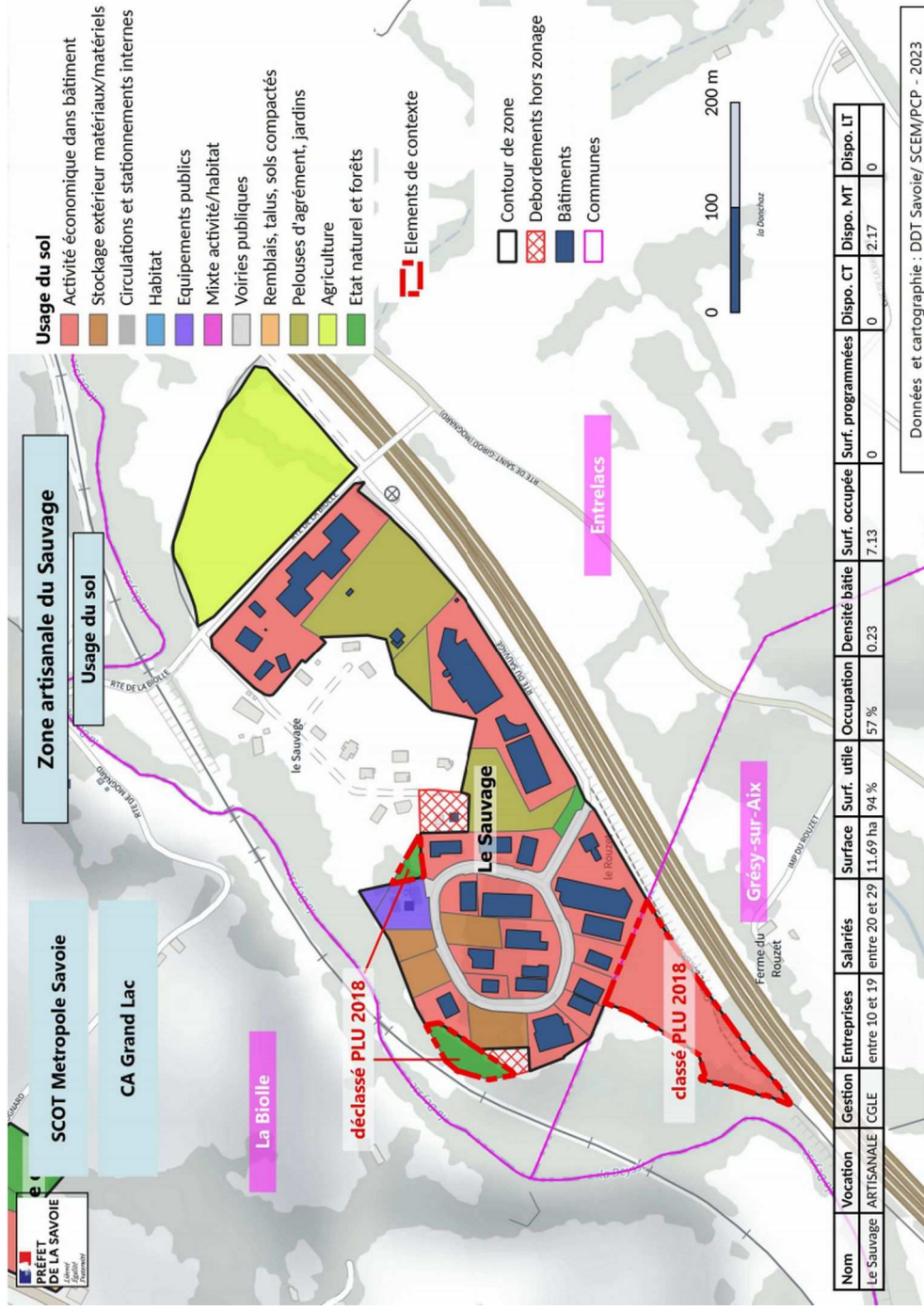
**Entrelacs : Z.A. du Sauvage**



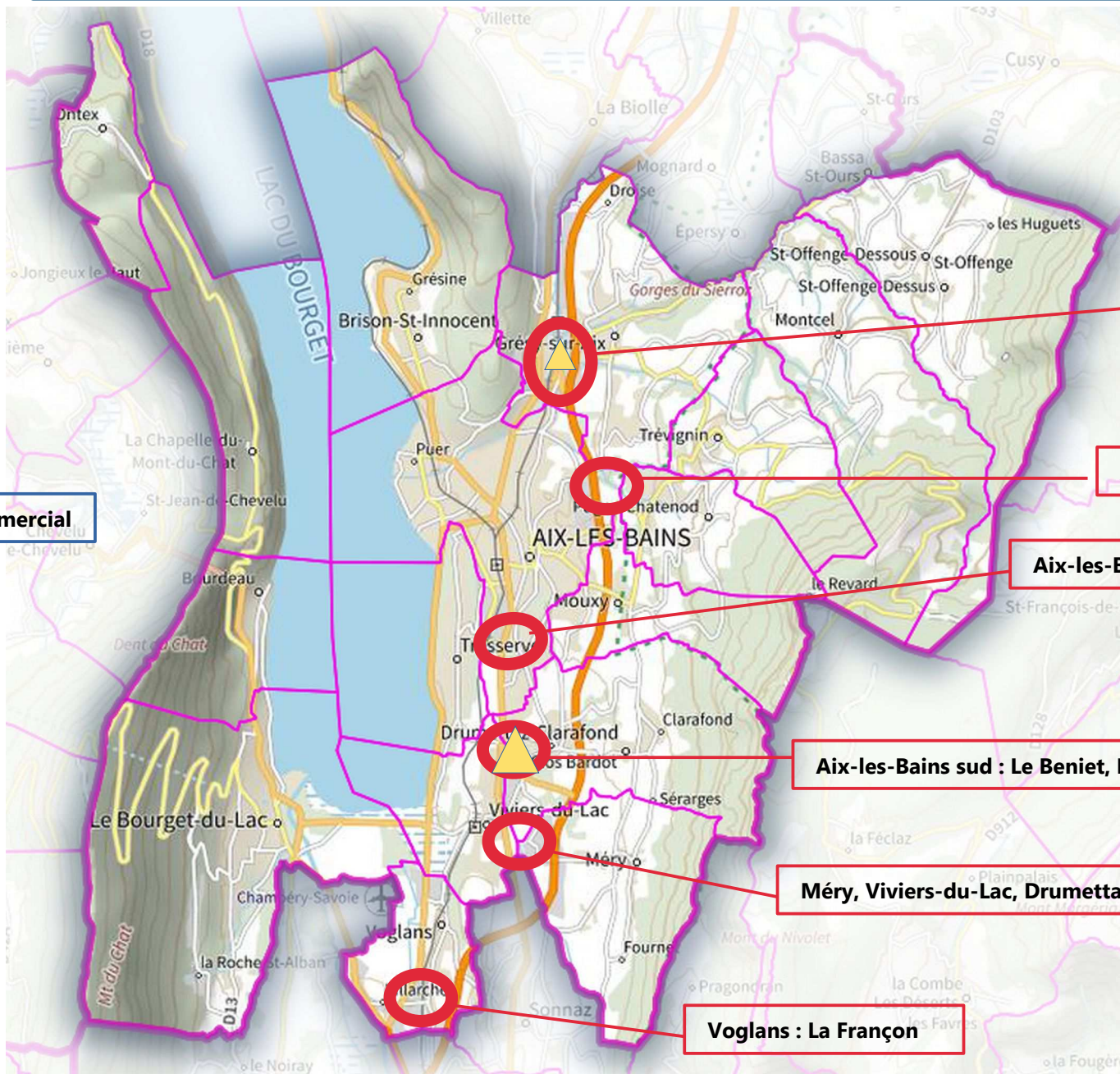
# Les zones d'activité économique sur Grand Lac – secteur Albanais : Entrelacs



# Les zones d'activité économique sur Grand Lac – secteur Albanais : Entrelacs



## Cartographies des principales zones d'activité économique de Métropole Savoie : Communauté d'agglomération Grand Lac, secteur **Lac du Bourget**



 **Pôle commercial**

**Grésy-sur-Aix - échangeur A41  
Les Sources / Porte des Bauges**

**Aix-les-Bains nord : Les Combaruches**

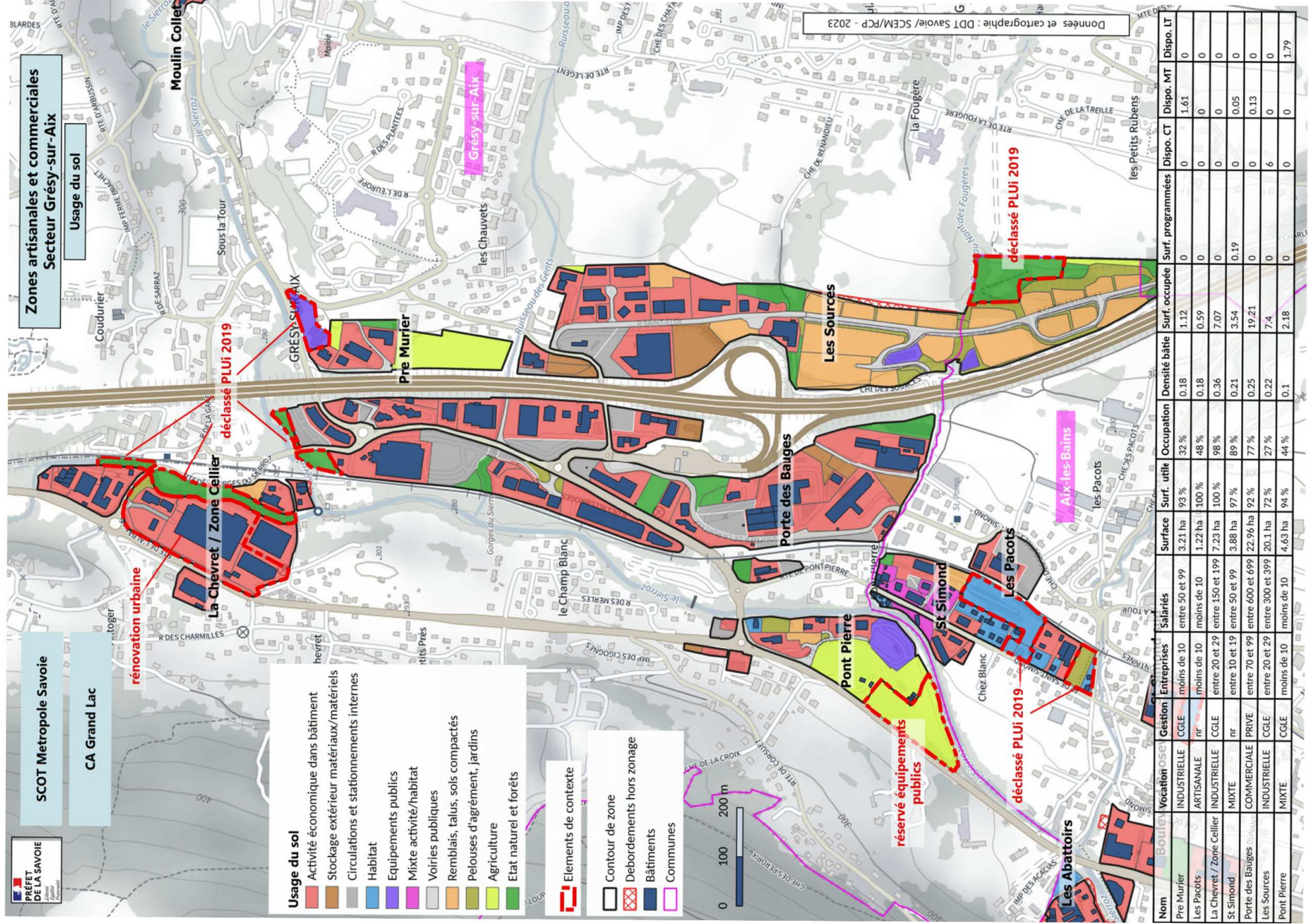
**Aix-les-Bains : Les Plonges**

**Aix-les-Bains sud : Le Beniet, Le Pontet**

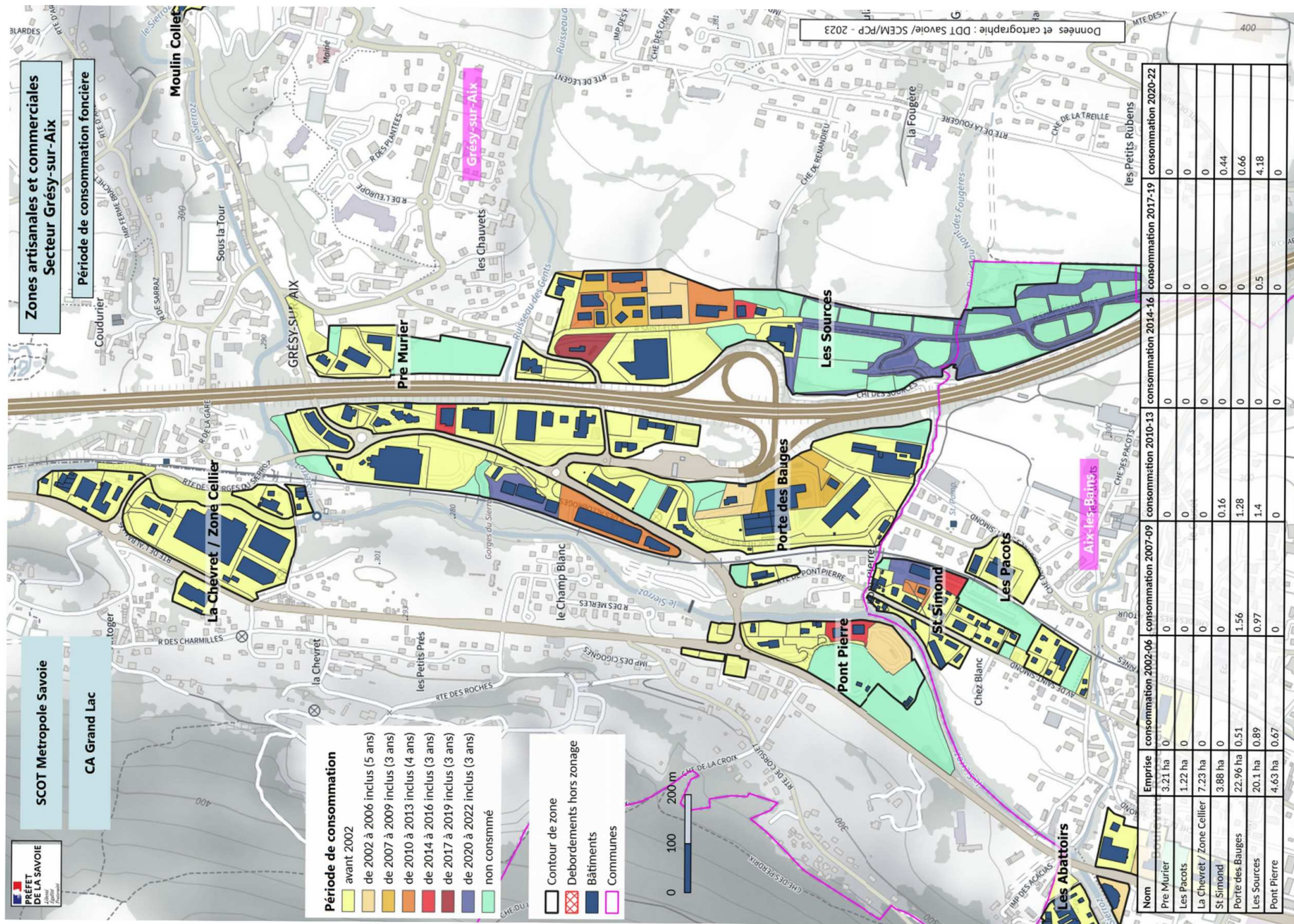
**Méry, Viviers-du-Lac, Drumettaz-Clarafond : Savoie Hexapole**

**Voglans : La Françon**

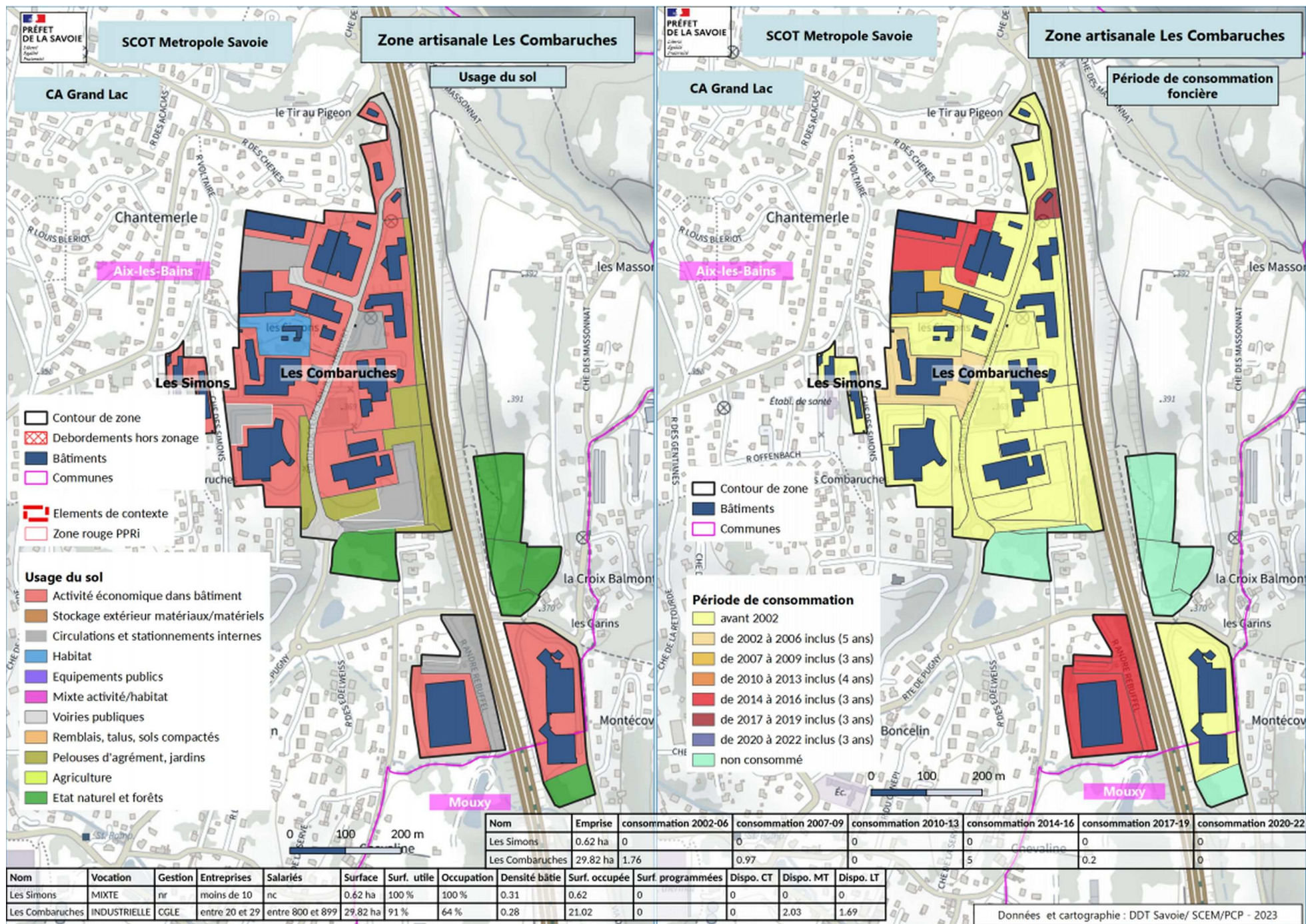
# Les zones d'activité économique sur Grand Lac – secteur Lac du Bourget : Grésy-sur-Aix



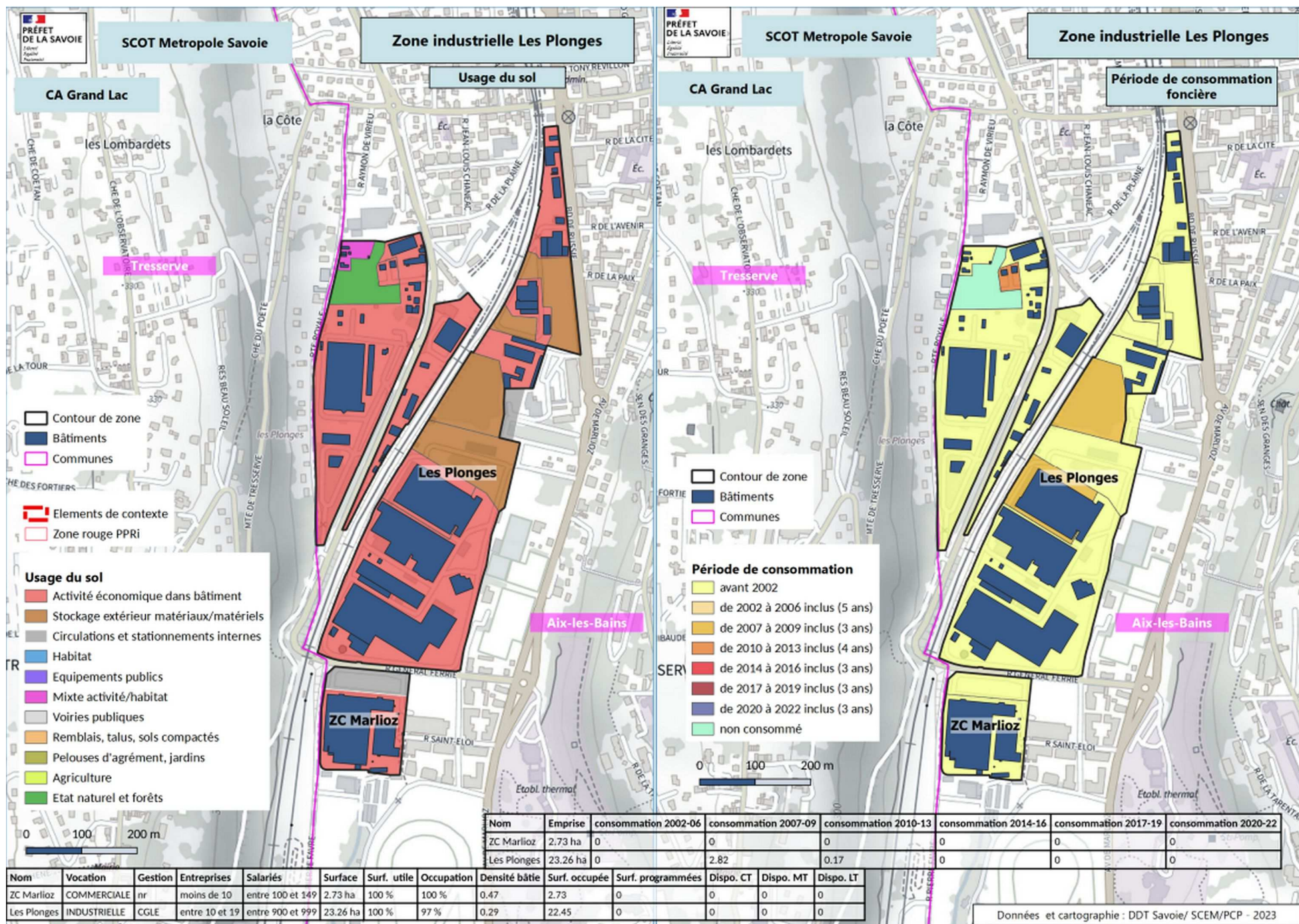
# Les zones d'activité économique sur Grand Lac – secteur Lac du Bourget : Grésy-sur-Aix



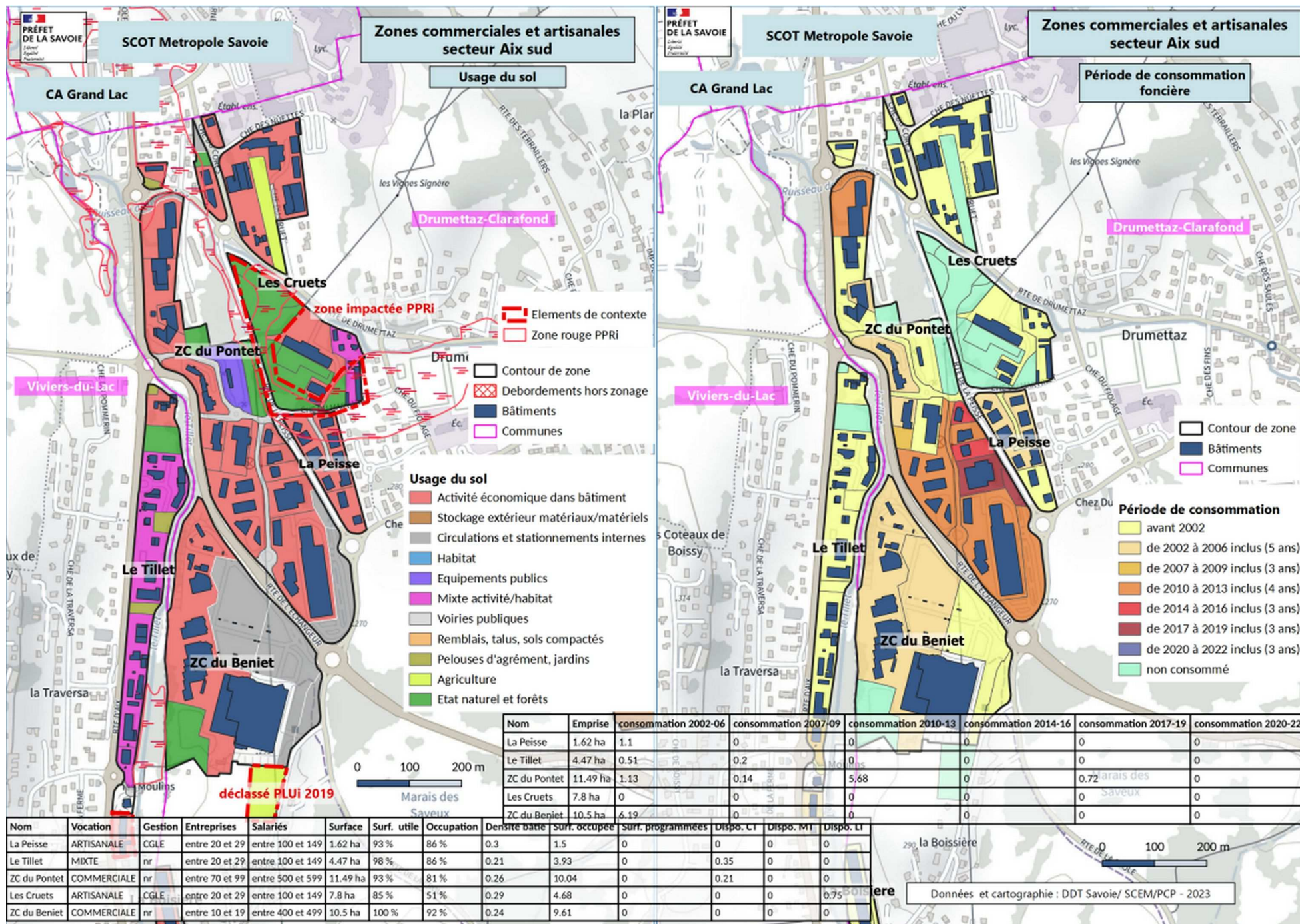
# Les zones d'activité économique sur Grand Lac – secteur Lac du Bourget : Aix-les-Bains nord



# Les zones d'activité économique sur Grand Lac – secteur Lac du Bourget : Aix-les-Bains



# Les zones d'activité économique sur Grand Lac – secteur Lac du Bourget : Drumettaz-Clarafond



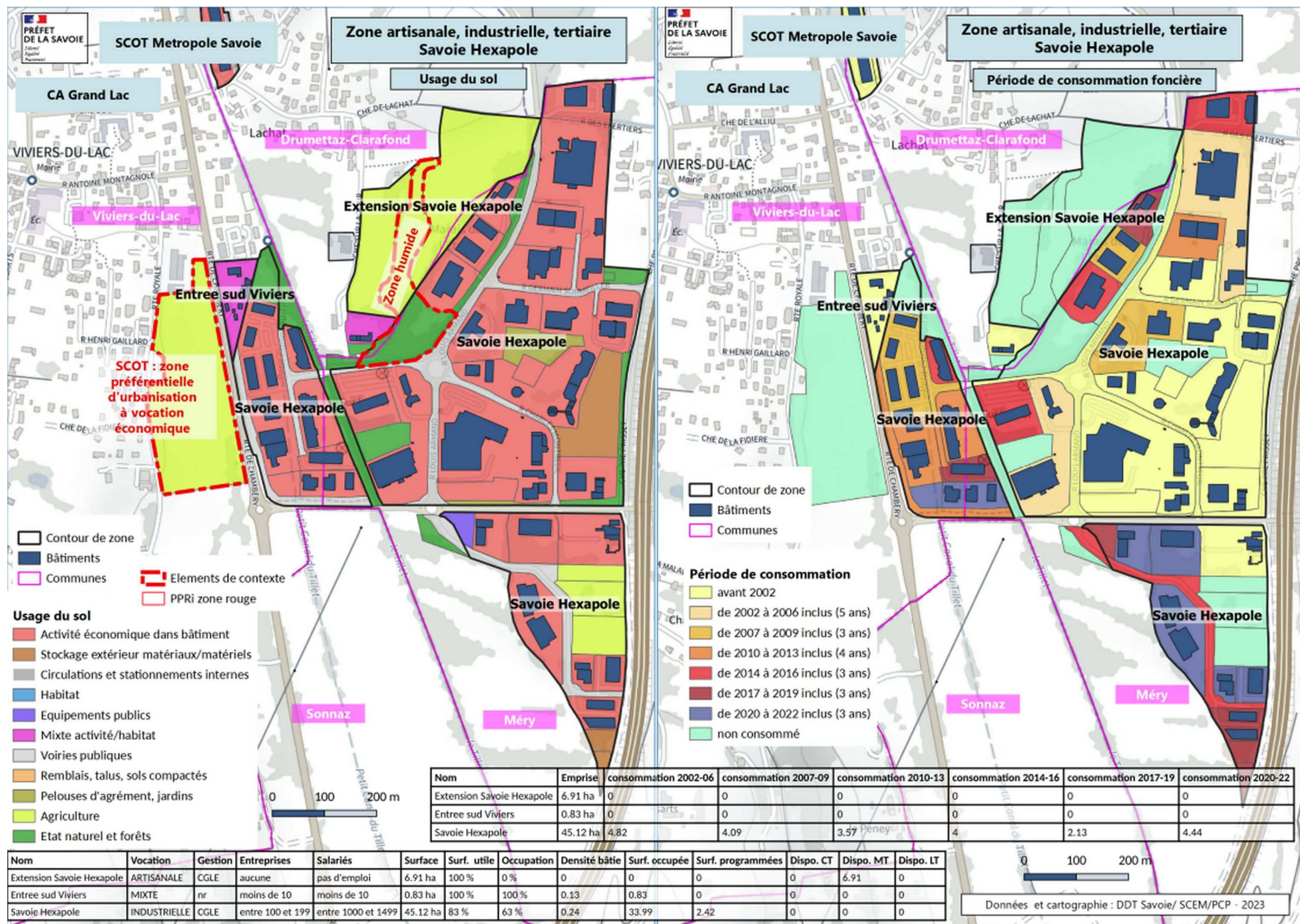
Nom	Emprise	consommation 2002-06	consommation 2007-09	consommation 2010-13	consommation 2014-16	consommation 2017-19	consommation 2020-22
La Peisse	1.62 ha	1.1	0	0	0	0	0
Le Tillet	4.47 ha	0.51	0.2	0	0	0	0
ZC du Pontet	11.49 ha	1.13	0.14	5.68	0	0.72	0
Les Cruets	7.8 ha	0	0	0	0	0	0
ZC du Beniet	10.5 ha	6.19	0	0	0	0	0

Nom	Vocation	Gestion	Entreprises	Salariés	Surface	Surf. utile	Occupation	Densité bâtie	Surf. occupée	Surf. programmées	Dispo. CI	Dispo. M1	Dispo. LI
La Peisse	ARTISANALE	CGLE	entre 20 et 29	entre 100 et 149	1.62 ha	93%	86%	0.3	1.5	0	0	0	0
Le Tillet	MIXTE	nr	entre 20 et 29	entre 100 et 149	4.47 ha	98%	86%	0.21	3.93	0	0.35	0	0
ZC du Pontet	COMMERCIALE	nr	entre 70 et 99	entre 500 et 599	11.49 ha	93%	81%	0.26	10.04	0	0.21	0	0
Les Cruets	ARTISANALE	CGLE	entre 20 et 29	entre 100 et 149	7.8 ha	85%	51%	0.29	4.68	0	0	0	0.75
ZC du Beniet	COMMERCIALE	nr	entre 10 et 19	entre 400 et 499	10.5 ha	100%	92%	0.24	9.61	0	0	0	0

Données et cartographie : DDT Savoie/ SCEM/PCP - 2023



# Les zones d'activité économique sur Grand Lac – secteur Lac du Bourget : Méry

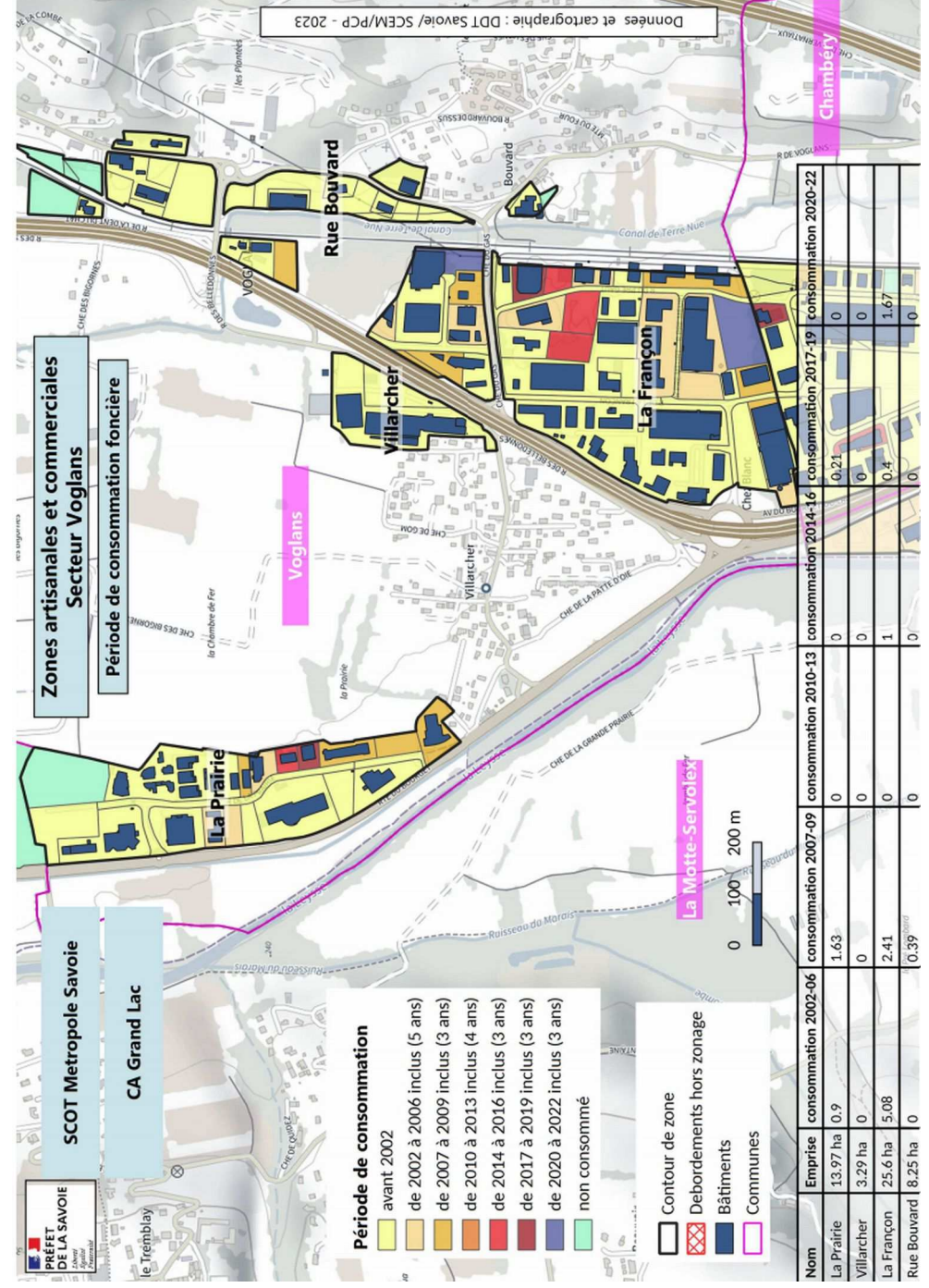
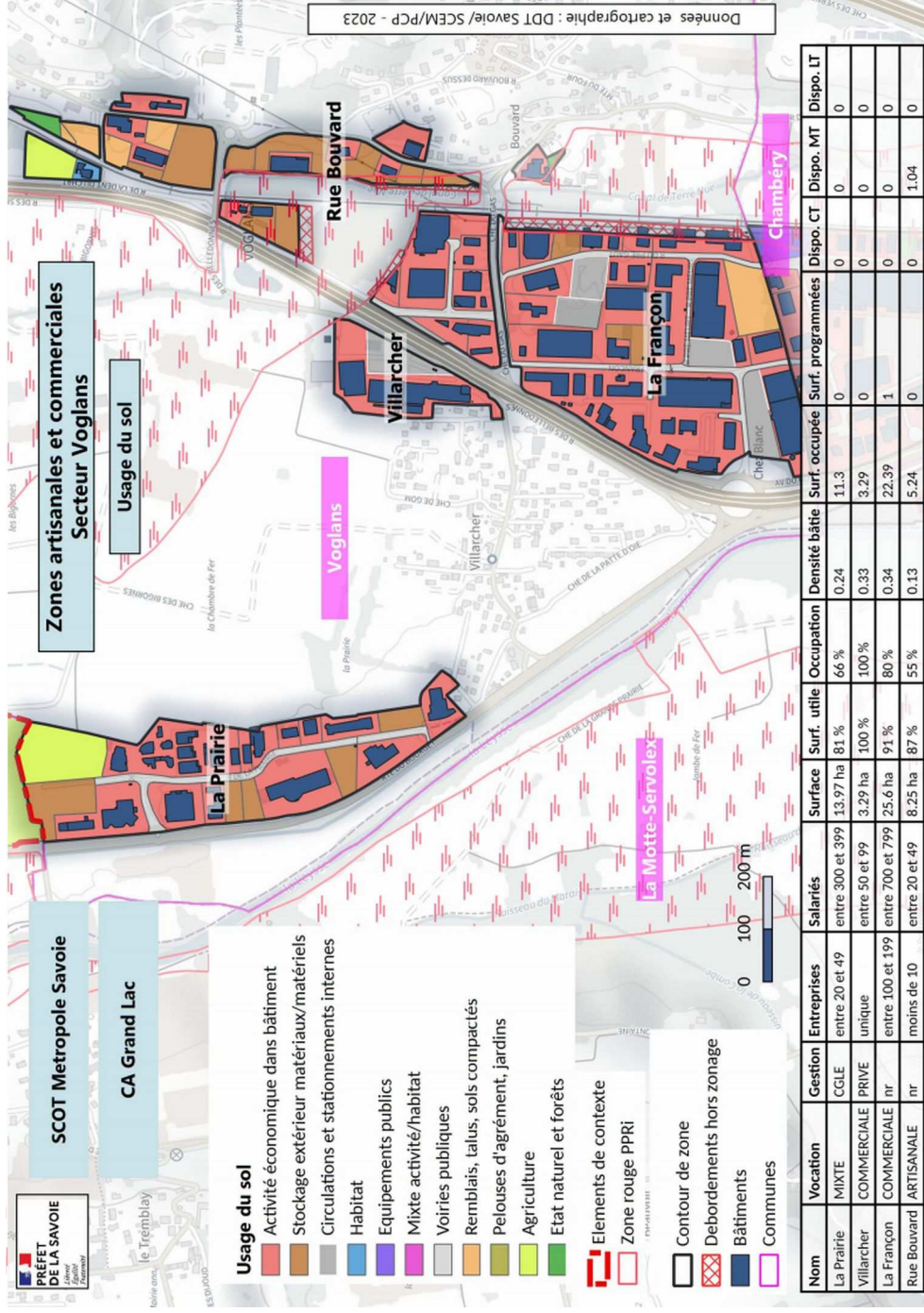


Nom	Emprise	consommation 2002-06	consommation 2007-09	consommation 2010-13	consommation 2014-16	consommation 2017-19	consommation 2020-22
Extension Savoie Hexapole	6.91 ha	0	0	0	0	0	0
Entree sud Viviers	0.83 ha	0	0	0	0	0	0
Savoie Hexapole	45.12 ha	4.82	4.09	3.57	4	2.13	4.44

Nom	Vocation	Gestion	Entreprises	Salariés	Surface	Surf. utile	Occupation	Densité bâtie	Surf. occupée	Surf. programmées	Dispo. CT	Dispo. MT	Dispo. LT
Extension Savoie Hexapole	ARTISANALE	CGLE	aucune	pas d'emploi	6.91 ha	100 %	0 %	0	0	0	0	6.91	0
Entree sud Viviers	MIXTE	nr	moins de 10	moins de 10	0.83 ha	100 %	100 %	0.13	0.83	0	0	0	0
Savoie Hexapole	INDUSTRIELLE	CGLE	entre 100 et 199	entre 1000 et 1499	45.12 ha	83 %	63 %	0.24	33.99	2.42	0	0	0

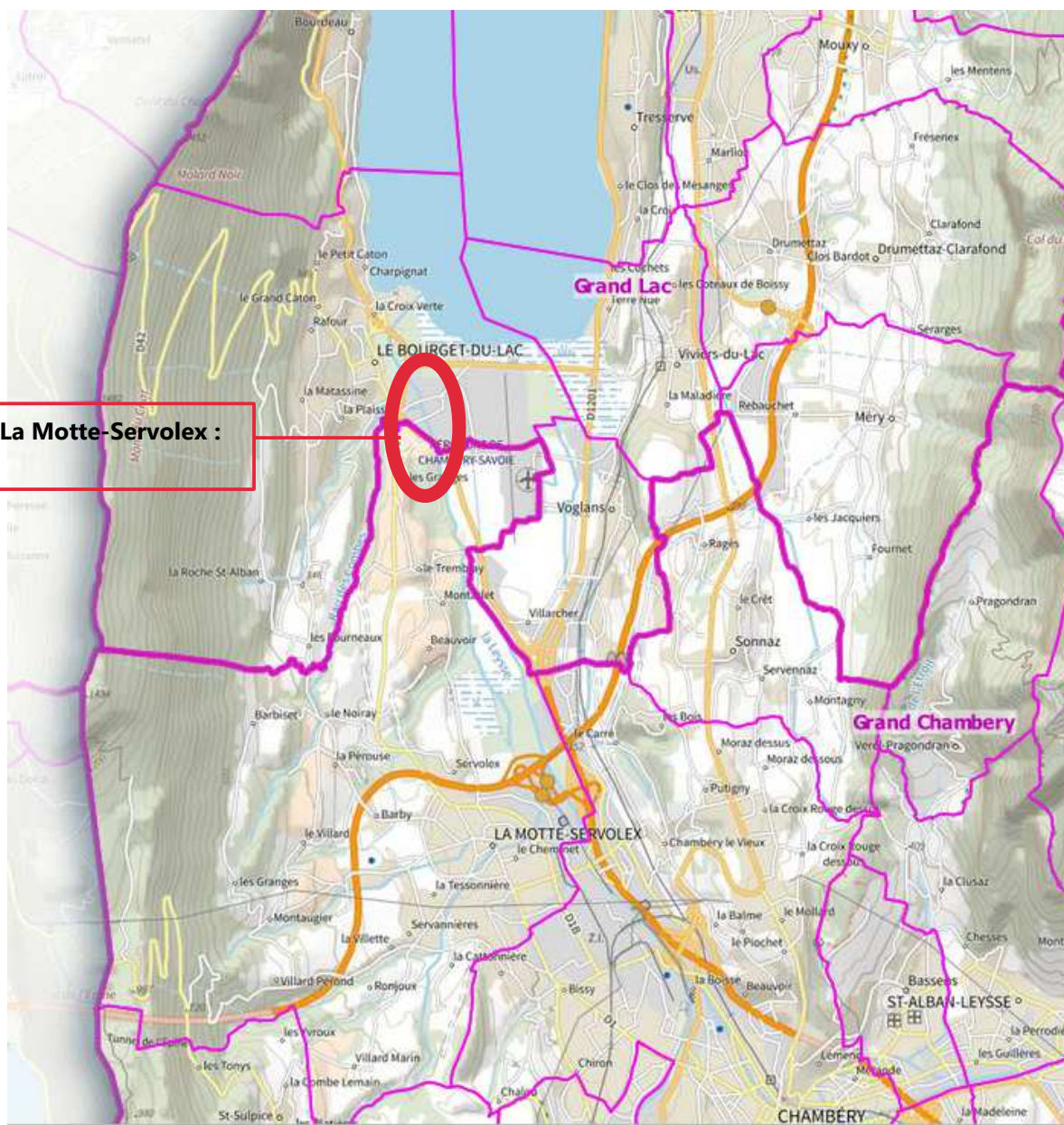
Données et cartographie : DDT Savoie/ SCSEM/PCP - 2023

# Les zones d'activité économique sur Grand Lac – secteur Lac du Bourget : Voglans

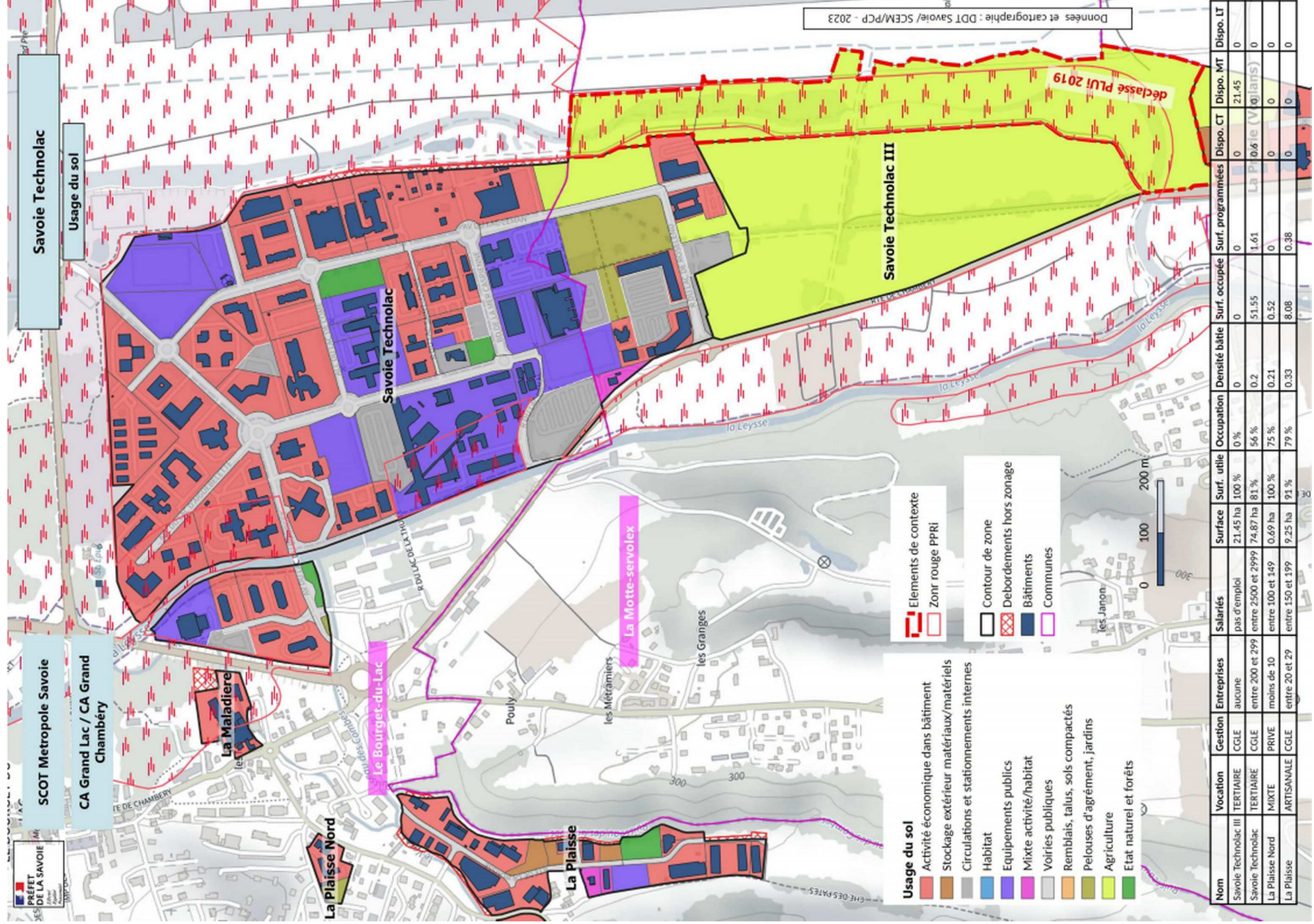


## Cartographies des principales zones d'activité économique de Métropole Savoie : Communautés d'agglomération Grand Lac et Grand Chambéry : **Savoie Technolac**

**Le Bourget-du-Lac / La Motte-Servolex :  
Savoie Technolac**



# Zones d'activité économique sur Grand Lac et Grand Chambéry : Savoie Technolac



Données et cartographie : DDT Savoie/ SCSEM/PCP - 2023

PRÉFET DE LA SAVOIE

SCOT Métropole Savoie  
CA Grand Lac / CA Grand Chambéry

Savoie Technolac  
Usage du sol

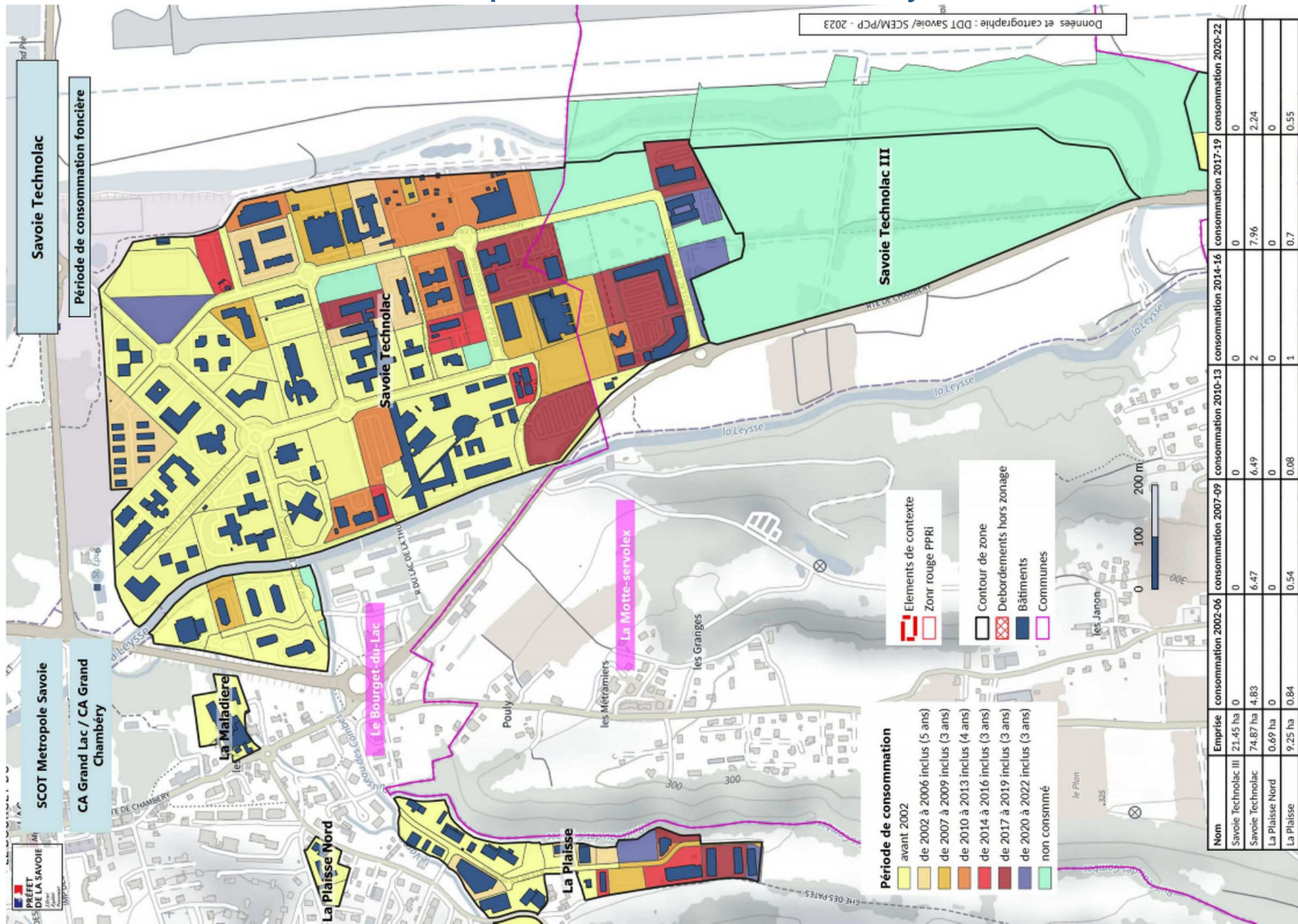
- Usage du sol**
- Activité économique dans bâtiment
  - Stockage extérieur matériaux/matériels
  - Circulations et stationnements internes
  - Habitat
  - Equipements publics
  - Mixte activité/habitat
  - Voies publiques
  - Remblais, talus, sols compactés
  - Pelouses d'agrément, jardins
  - Agriculture
  - Etat naturel et forêts

- Eléments de contexte**
- Zonr rouge PPRI
- Contour de zone**
- Debordements hors zonage
  - Bâtiments
  - Communes

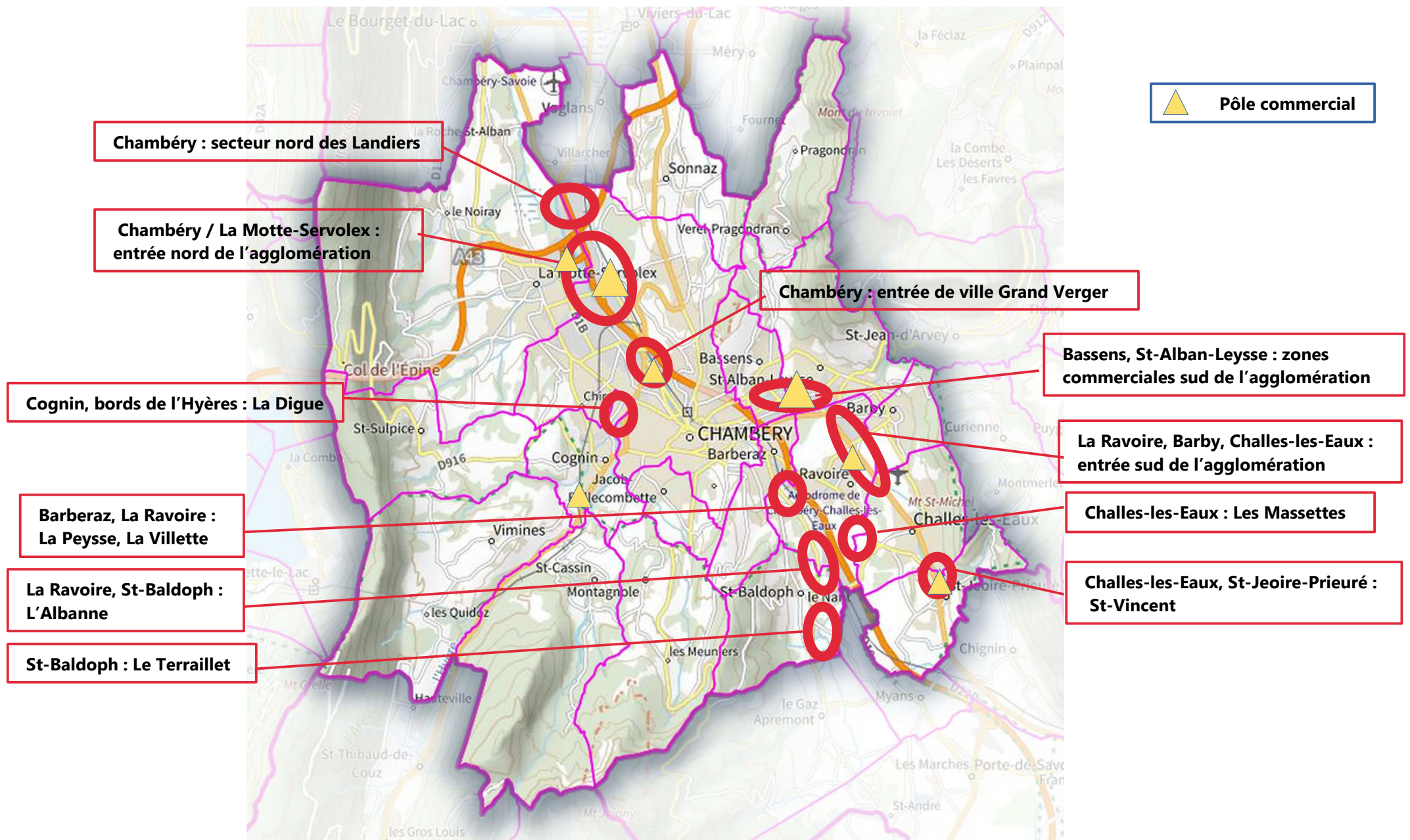
Nom	Vocation	Gestion	Entreprises	Salariés	Surface	Surf. utile	Occupation	Densité bâtie	Surf. occupée	Surf. programmées	Dispo. CT	Dispo. MT	Dispo. LT
Savoie technolac III	TERTIAIRE	CGLE	aucune	pas d'emploi	21,45 ha	100 %	0 %	0	0	0	0	21,45	0
Savoie technolac	TERTIAIRE	CGLE	entre 200 et 299	entre 2500 et 2999	74,87 ha	81 %	56 %	0,2	51,55	1,61	La Plaisance (Villaines)	0	0
La Plaisance Nord	MIXTE	PRIVE	moins de 10	entre 100 et 149	0,69 ha	100 %	75 %	0,21	0,52	0	0	0	0
La Plaisance	ARTISANALE	CGLE	entre 20 et 29	entre 150 et 199	9,25 ha	91 %	79 %	0,33	8,08	0,38	0	0	0

déclassé PLU 2019

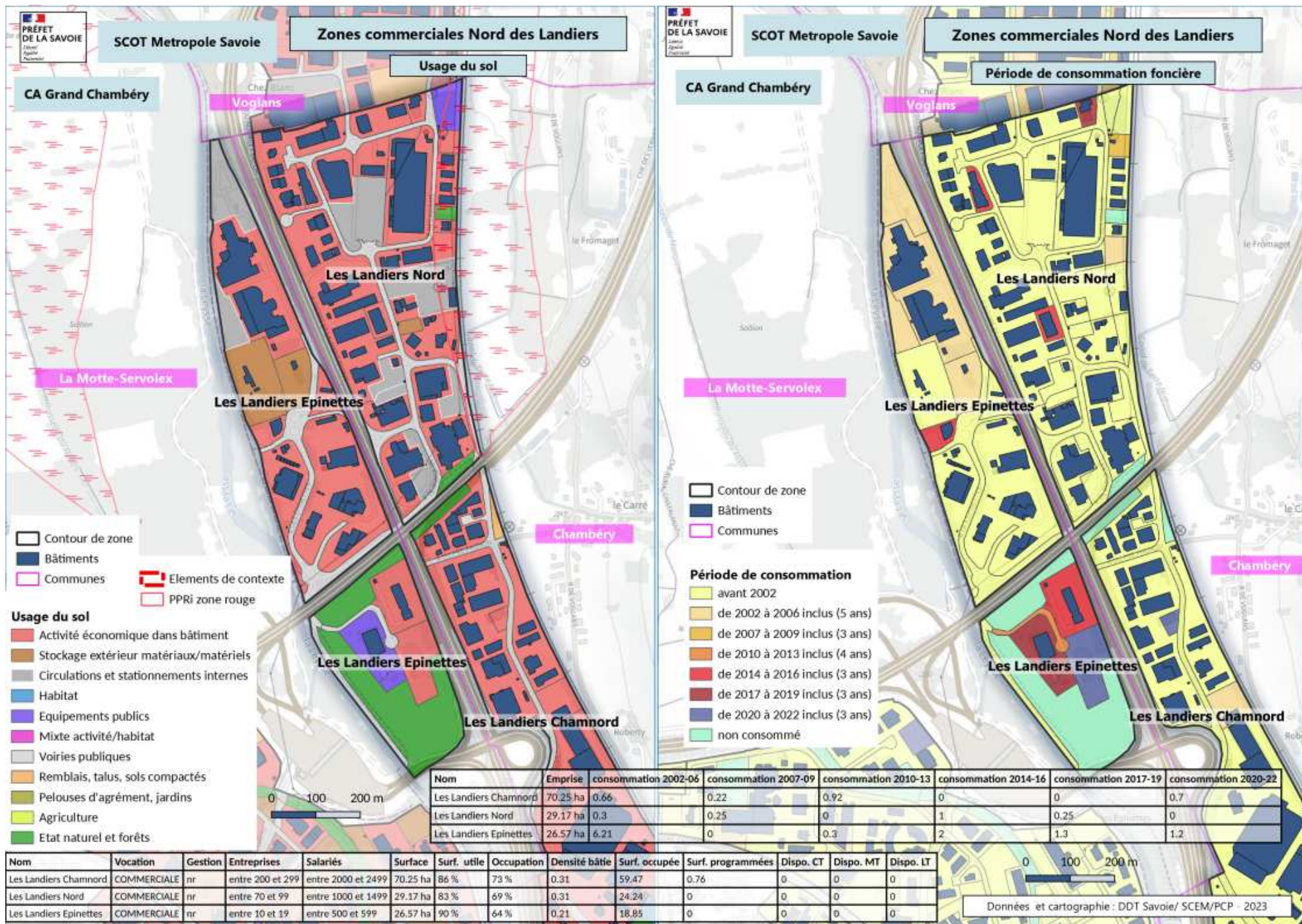
# Zones d'activité économique sur Grand Lac et Grand Chambéry : Savoie Technolac



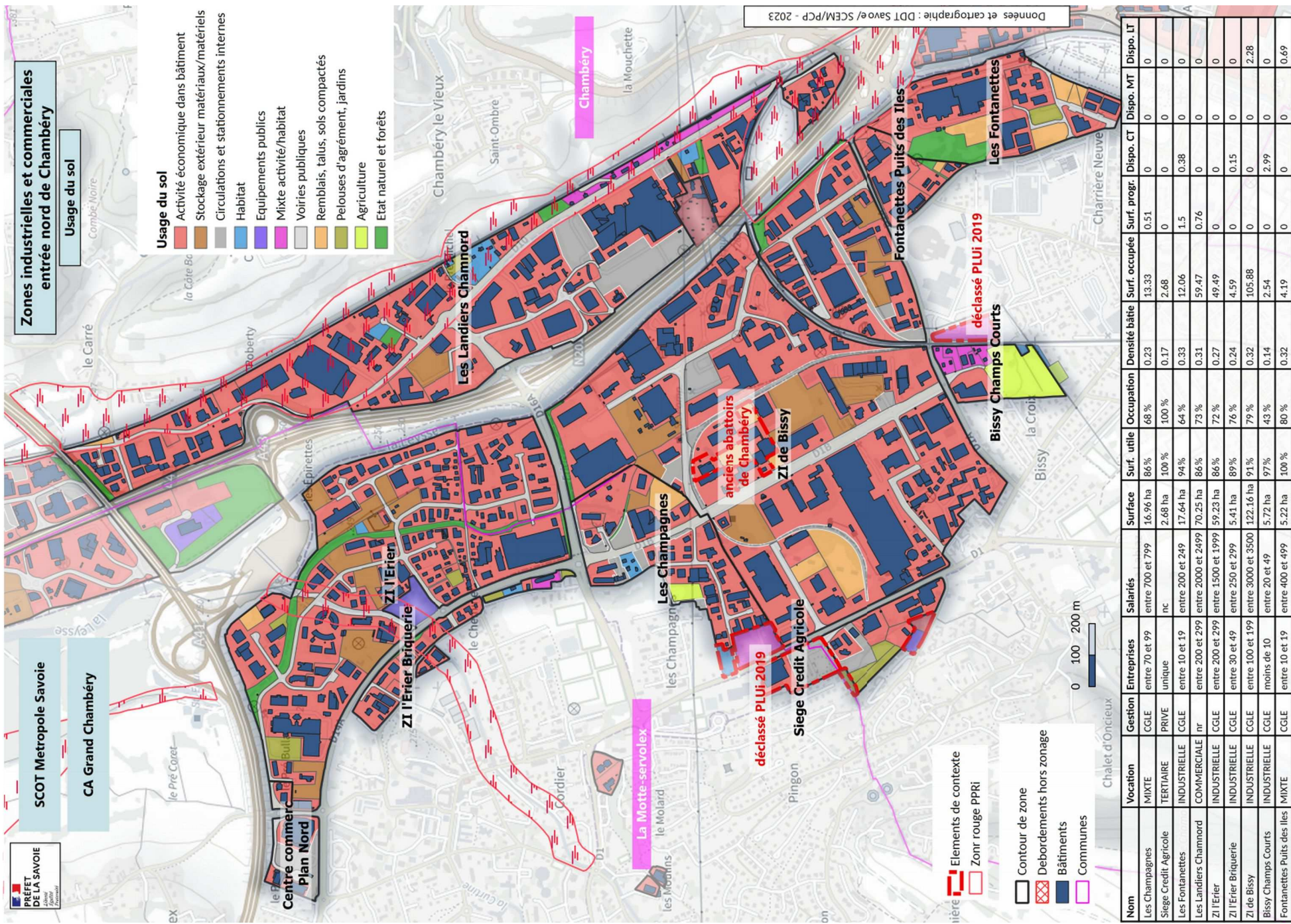
# Cartographies des principales zones d'activité économique de Métropole Savoie : Communauté d'agglomération Grand Chambéry, **secteurs urbains et piémonts**



# Les zones d'activité économique sur Grand Chambéry : Les Landiers

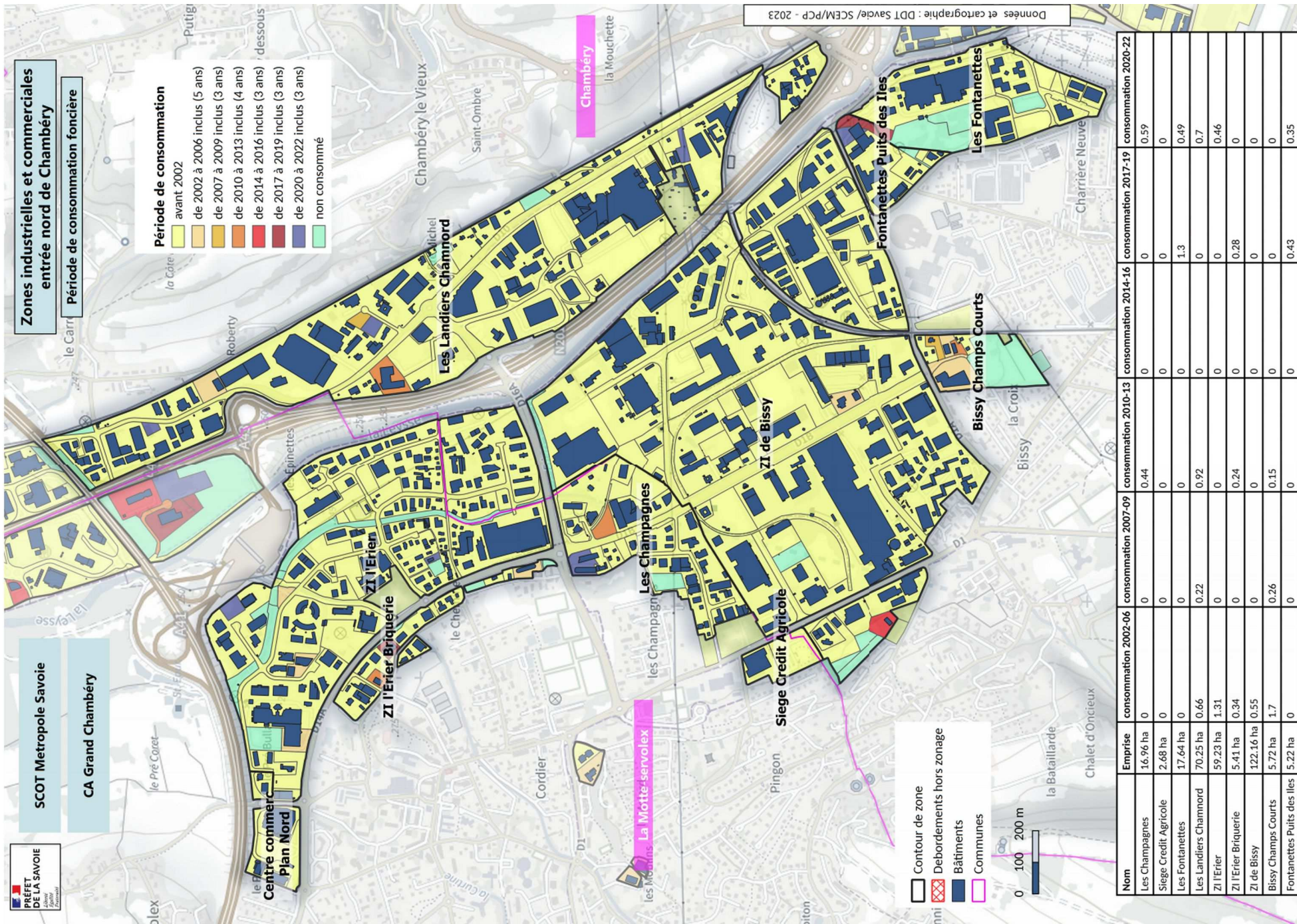


# Les zones d'activité économique sur Grand Chambéry : entrée nord de l'agglomération

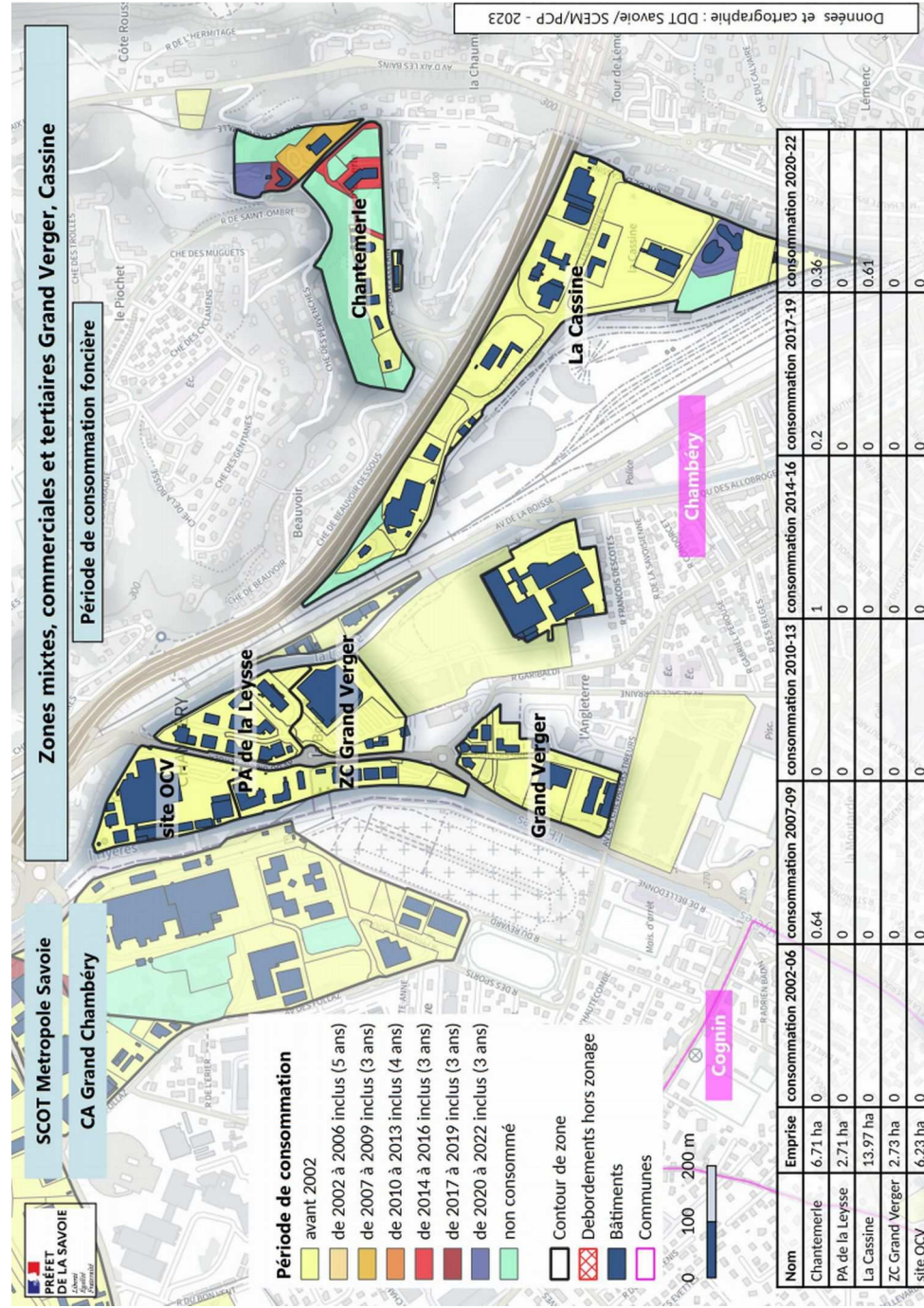
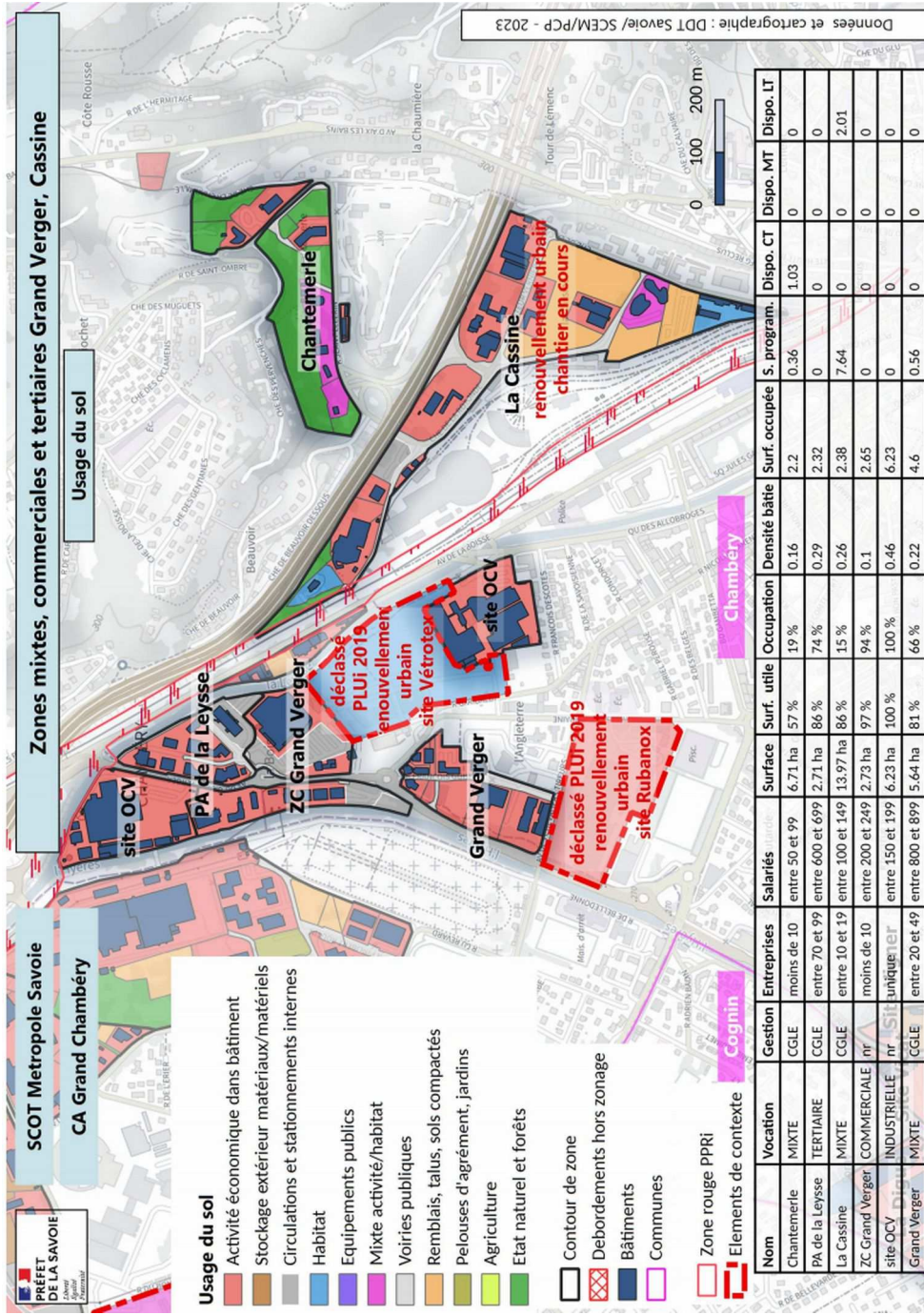




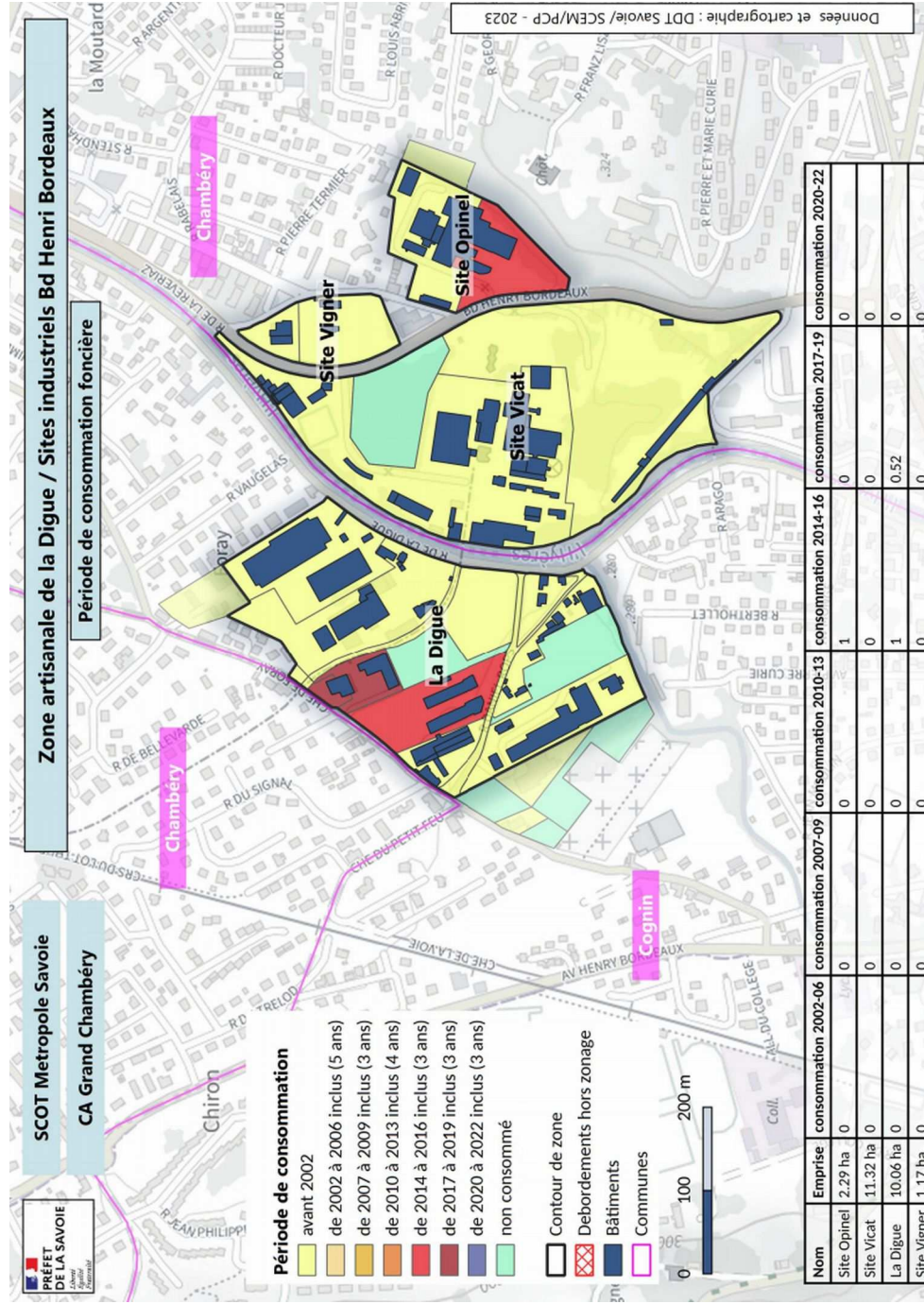
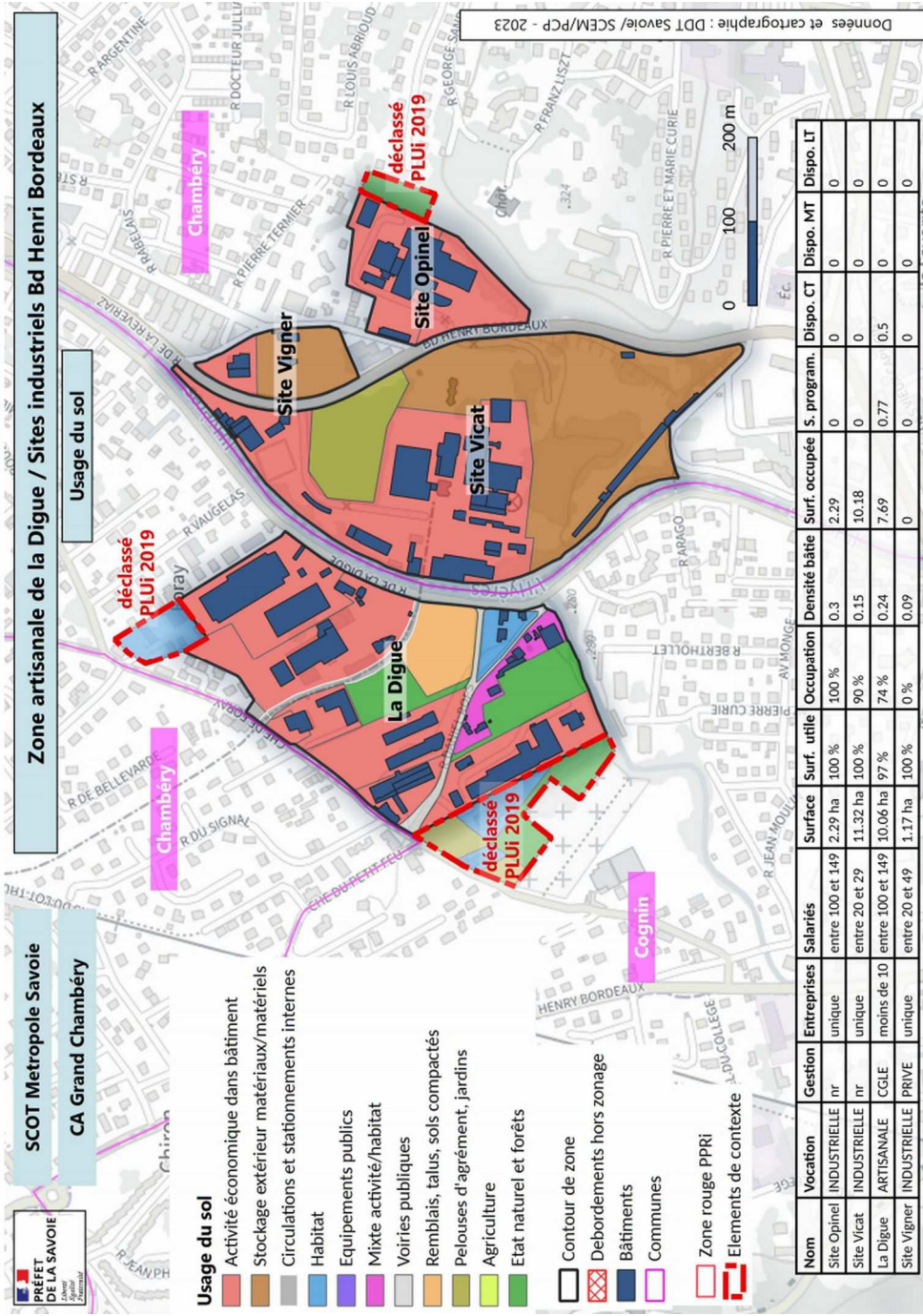
# Les zones d'activité économique sur Grand Chambéry : entrée nord de l'agglomération



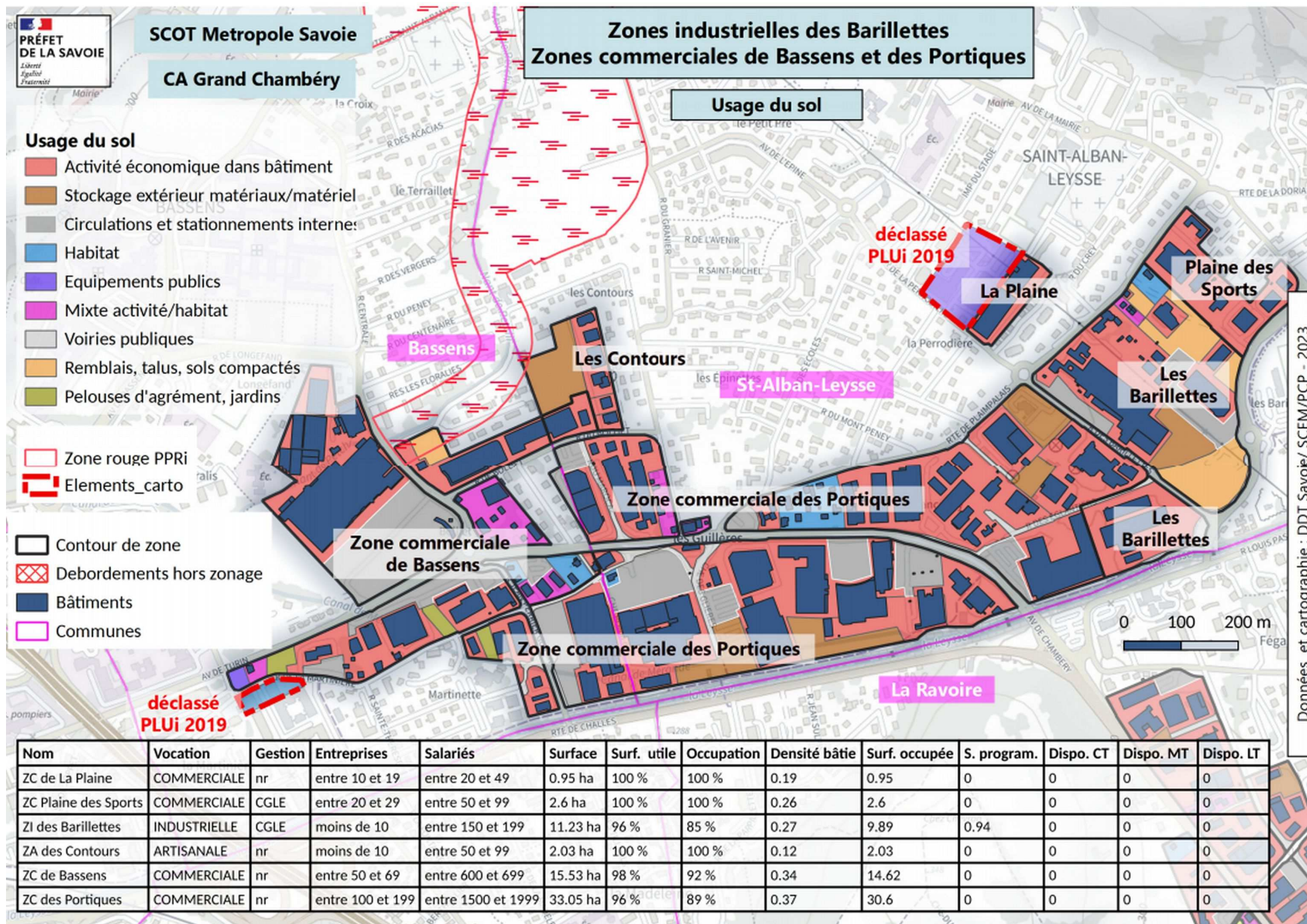
# Les zones d'activité économique sur Grand Chambéry : Chambéry entrée de ville Grand Verger



# Les zones d'activité économique sur Grand Chambéry : Cognin / bords de l'Hyères

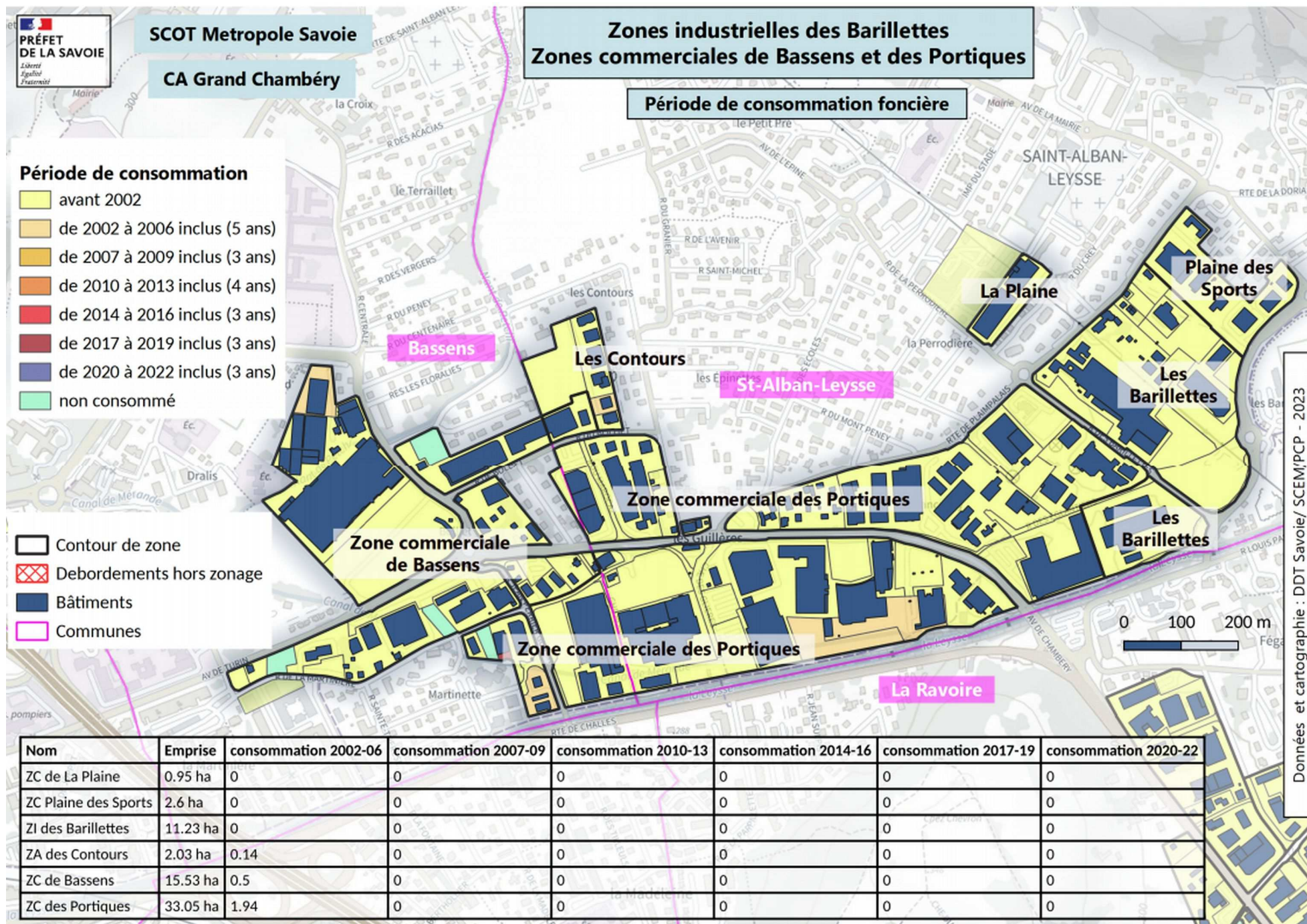


# Les zones d'activité économique sur Grand Chambéry : zones commerciales sud de l'agglomération



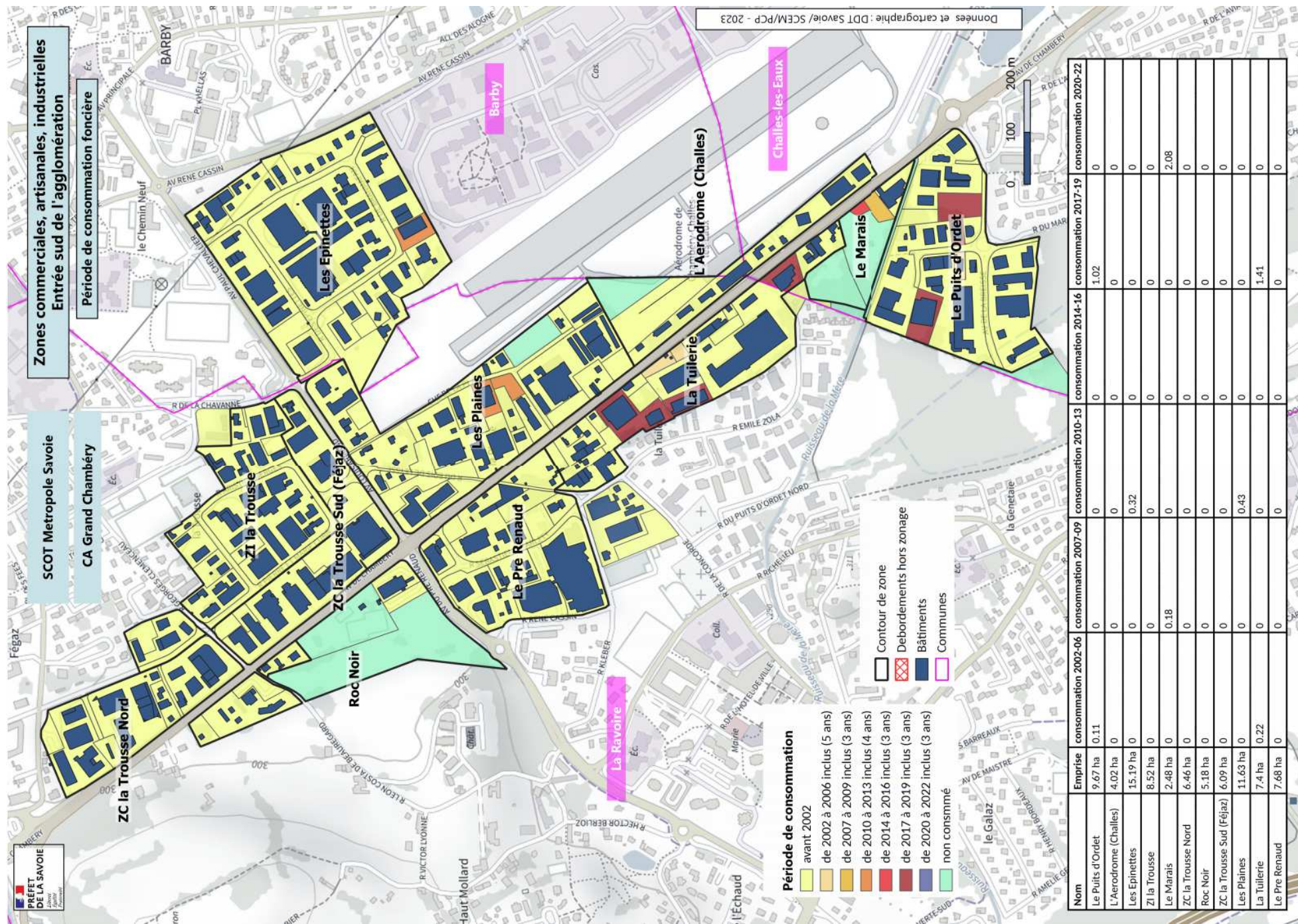
Nom	Vocation	Gestion	Entreprises	Salariés	Surface	Surf. utile	Occupation	Densité bâtie	Surf. occupée	S. program.	Dispo. CT	Dispo. MT	Dispo. LT
ZC de La Plaine	COMMERCIALE	nr	entre 10 et 19	entre 20 et 49	0.95 ha	100 %	100 %	0.19	0.95	0	0	0	0
ZC Plaine des Sports	COMMERCIALE	CGLE	entre 20 et 29	entre 50 et 99	2.6 ha	100 %	100 %	0.26	2.6	0	0	0	0
ZI des Barillettes	INDUSTRIELLE	CGLE	moins de 10	entre 150 et 199	11.23 ha	96 %	85 %	0.27	9.89	0.94	0	0	0
ZA des Contours	ARTISANALE	nr	moins de 10	entre 50 et 99	2.03 ha	100 %	100 %	0.12	2.03	0	0	0	0
ZC de Bassens	COMMERCIALE	nr	entre 50 et 69	entre 600 et 699	15.53 ha	98 %	92 %	0.34	14.62	0	0	0	0
ZC des Portiques	COMMERCIALE	nr	entre 100 et 199	entre 1500 et 1999	33.05 ha	96 %	89 %	0.37	30.6	0	0	0	0

# Les zones d'activité économique sur Grand Chambéry : zones commerciales sud de l'agglomération

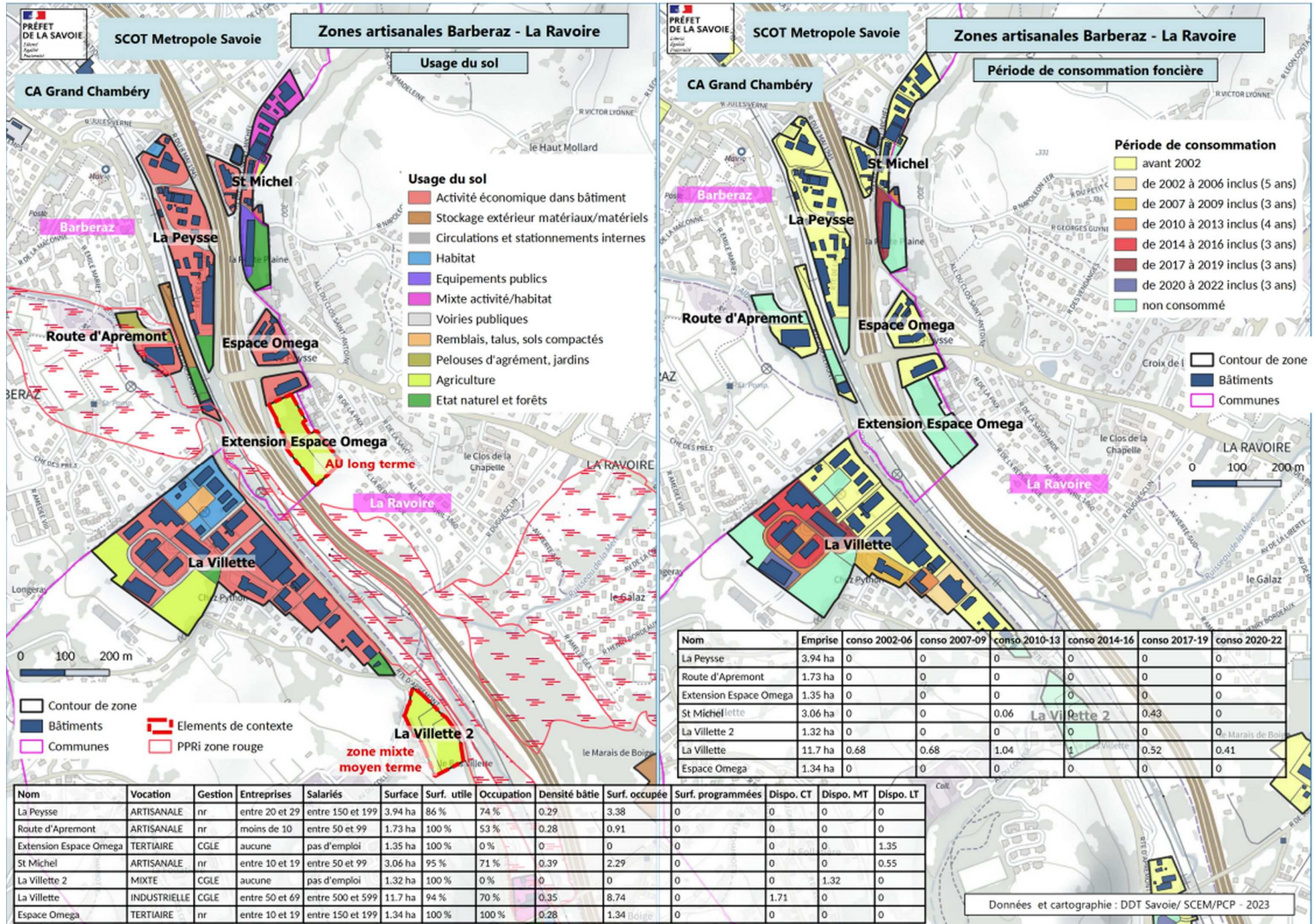




# Les zones d'activité économique sur Grand Chambéry : entrée sud de l'agglomération - La Ravoire, Barby, Challes-les-Eaux

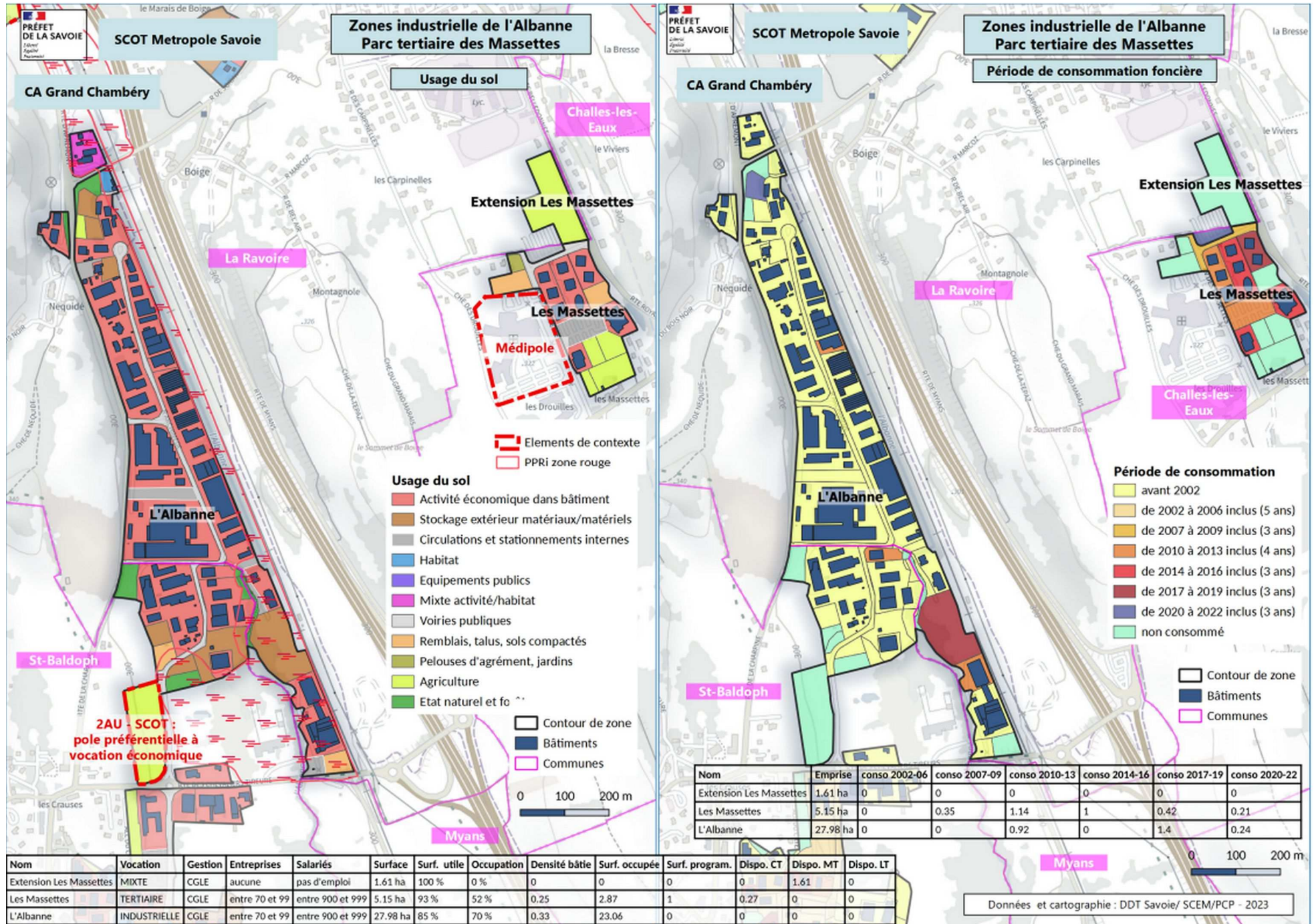


# Les zones d'activité économique sur Grand Chambéry : Barberaz, La Ravoire

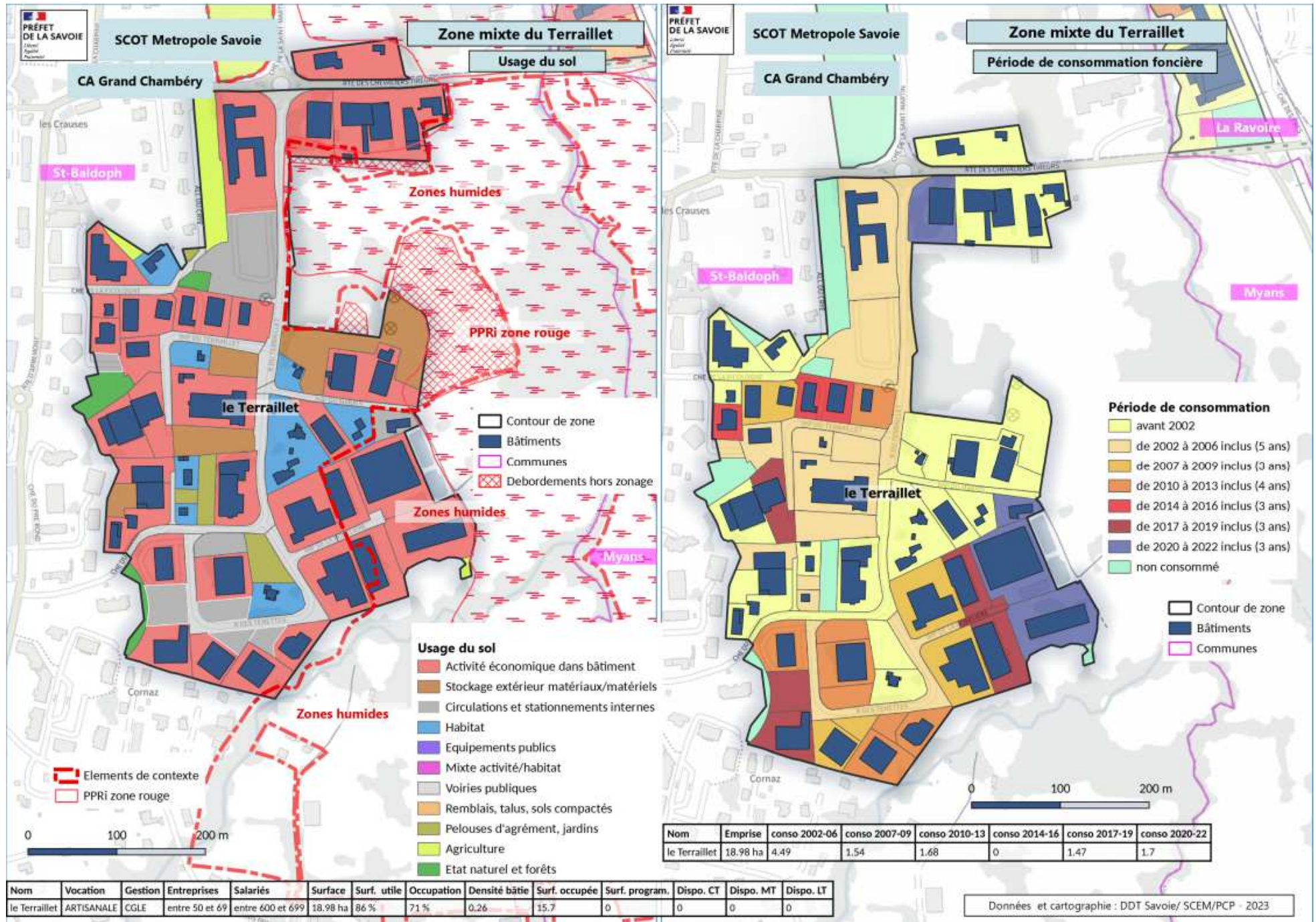




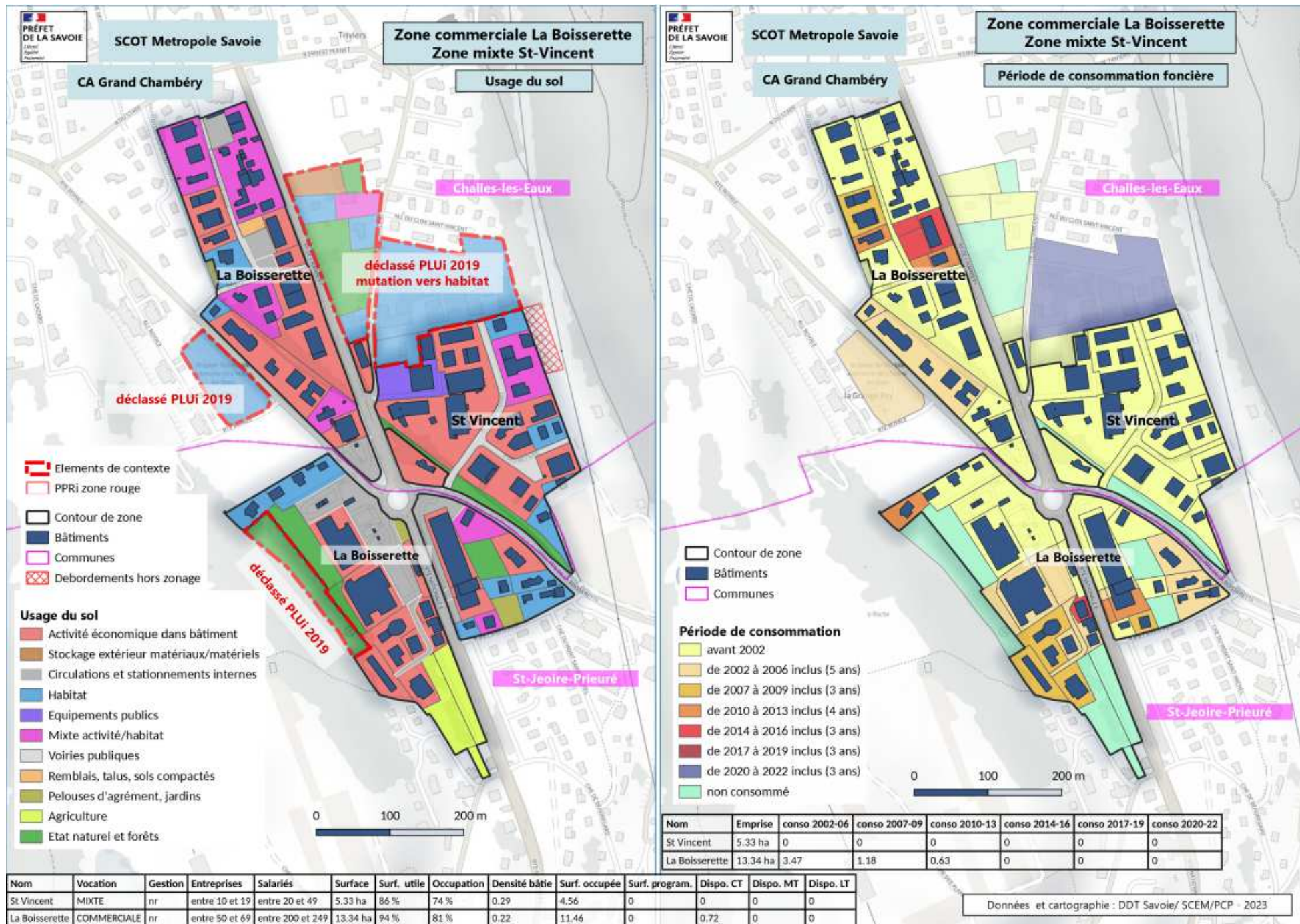
# Les zones d'activité économique sur Grand Chambéry : La Ravoire, Challes-les-Eaux



# Les zones d'activité économique sur Grand Chambéry : Saint-Baldoph

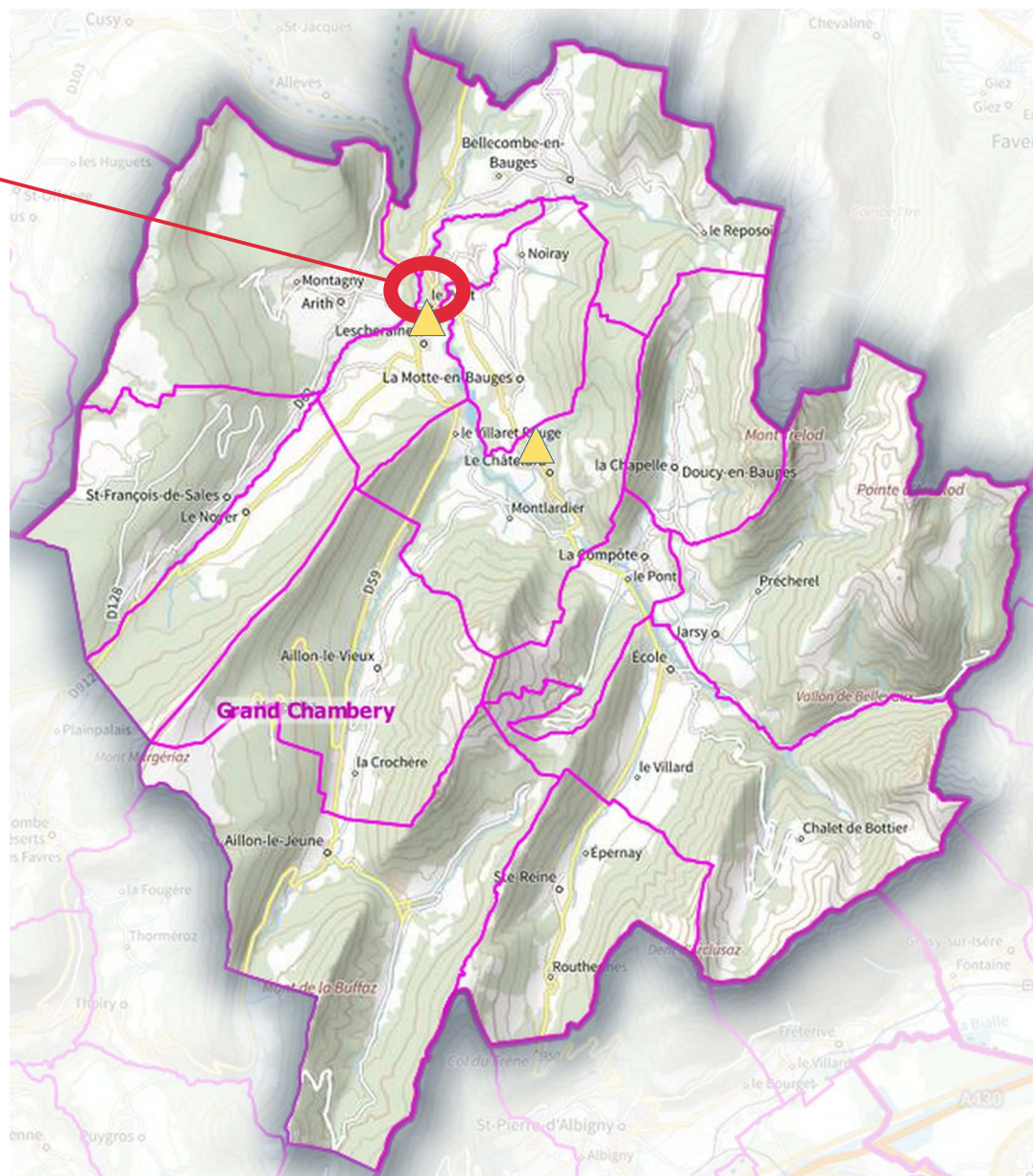


# Les zones d'activité économique sur Grand Chambéry : Challes-les-Eaux, Saint-Jeoire-Prieuré



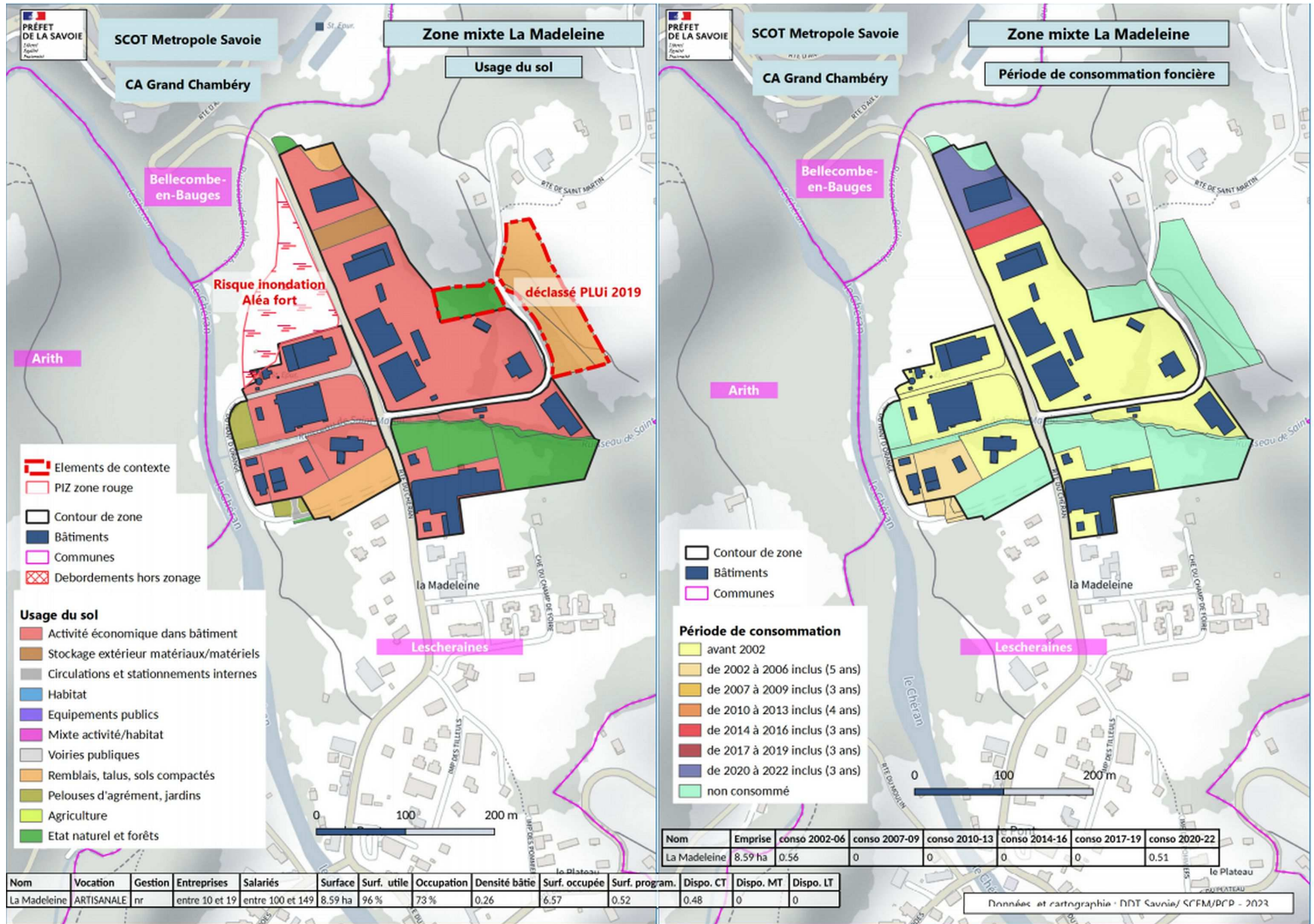
## Cartographies des principales zones d'activité économique de Métropole Savoie : Communauté d'agglomération Grand Chambéry, **secteur Bauges**

Lescheraines : La Madeleine



▲ Pôle commercial local

# Les zones d'activité économique sur Grand Chambéry – secteur Bauges : Lescheraines



Nom	Emprise	conso 2002-06	conso 2007-09	conso 2010-13	conso 2014-16	conso 2017-19	conso 2020-22
La Madeleine	8.59 ha	0.56	0	0	0	0	0.51

Nom	Vocation	Gestion	Entreprises	Salariés	Surface	Surf. utile	Occupation	Densité bâtie	Surf. occupée	Surf. program.	Dispo. CT	Dispo. MT	Dispo. LT
La Madeleine	ARTISANALE	nr	entre 10 et 19	entre 100 et 149	8.59 ha	96 %	73 %	0.26	6.57	0.52	0.48	0	0

Données et cartographie : DDT Savoie / SCFM/PCP - 2022

# Cartographies des principales zones d'activité économique de Métropole Savoie : Communauté de communes Coeur de Savoie

Chignin, Myans : La Crouza, Chignin-Gare, Les Pétroliers

St-Pierre-d'Albigny :  
Carrouge, Sous-la-Gare

Montmélian, Arbin :  
Caronière, Les Îles

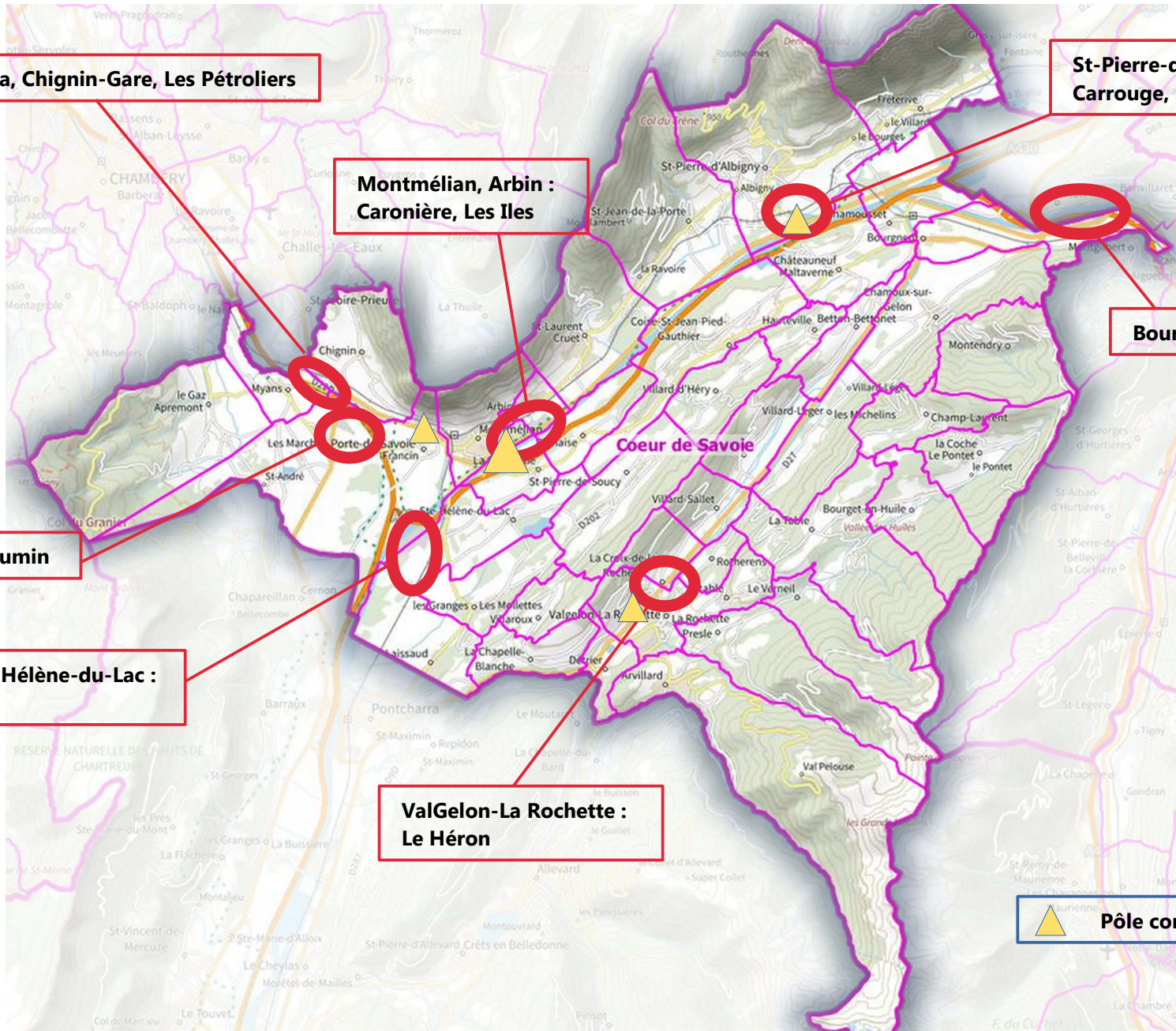
Bourgneuf, Aiton : Alp'Arc

Porte-de-Savoie : Plan Cumin

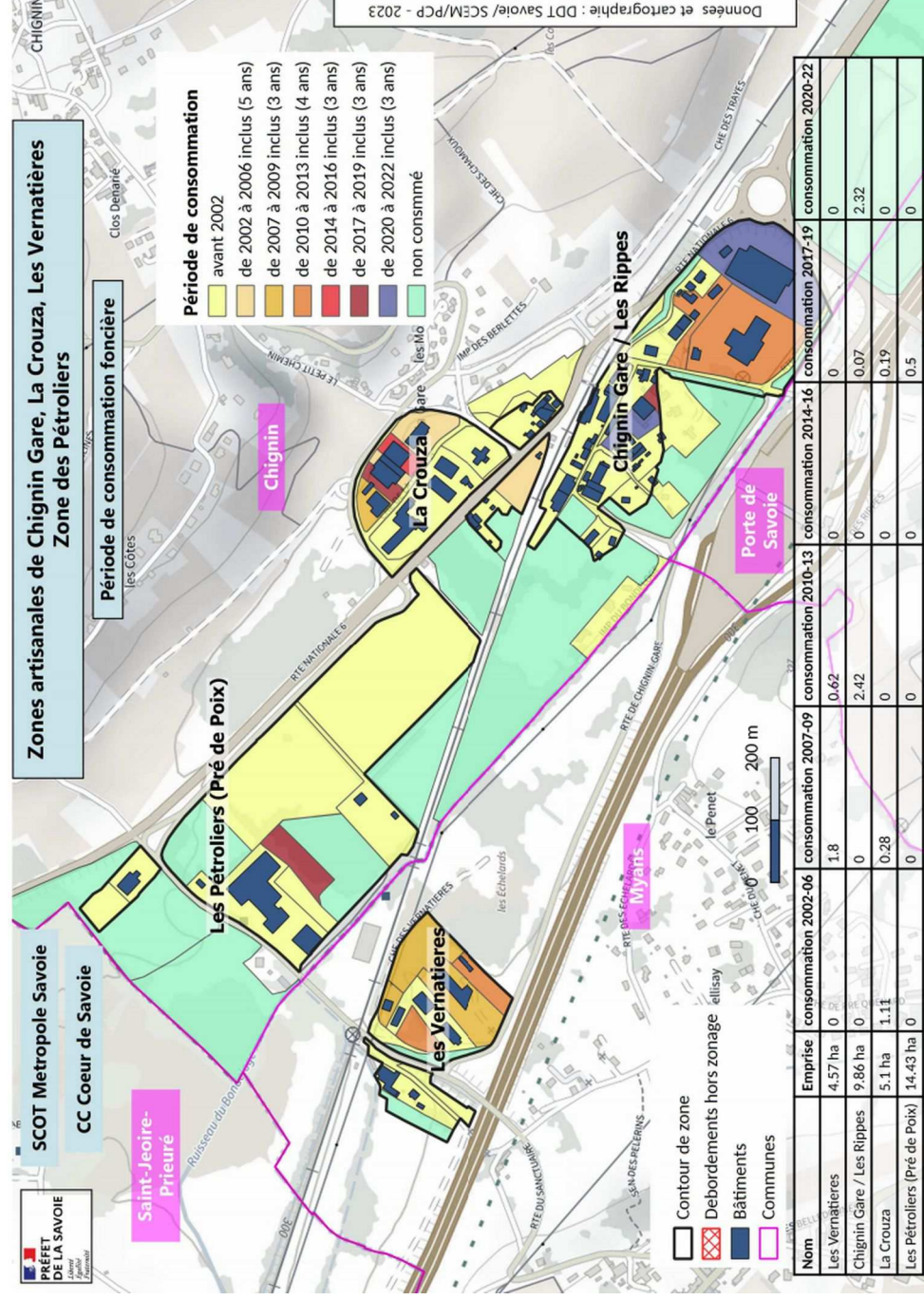
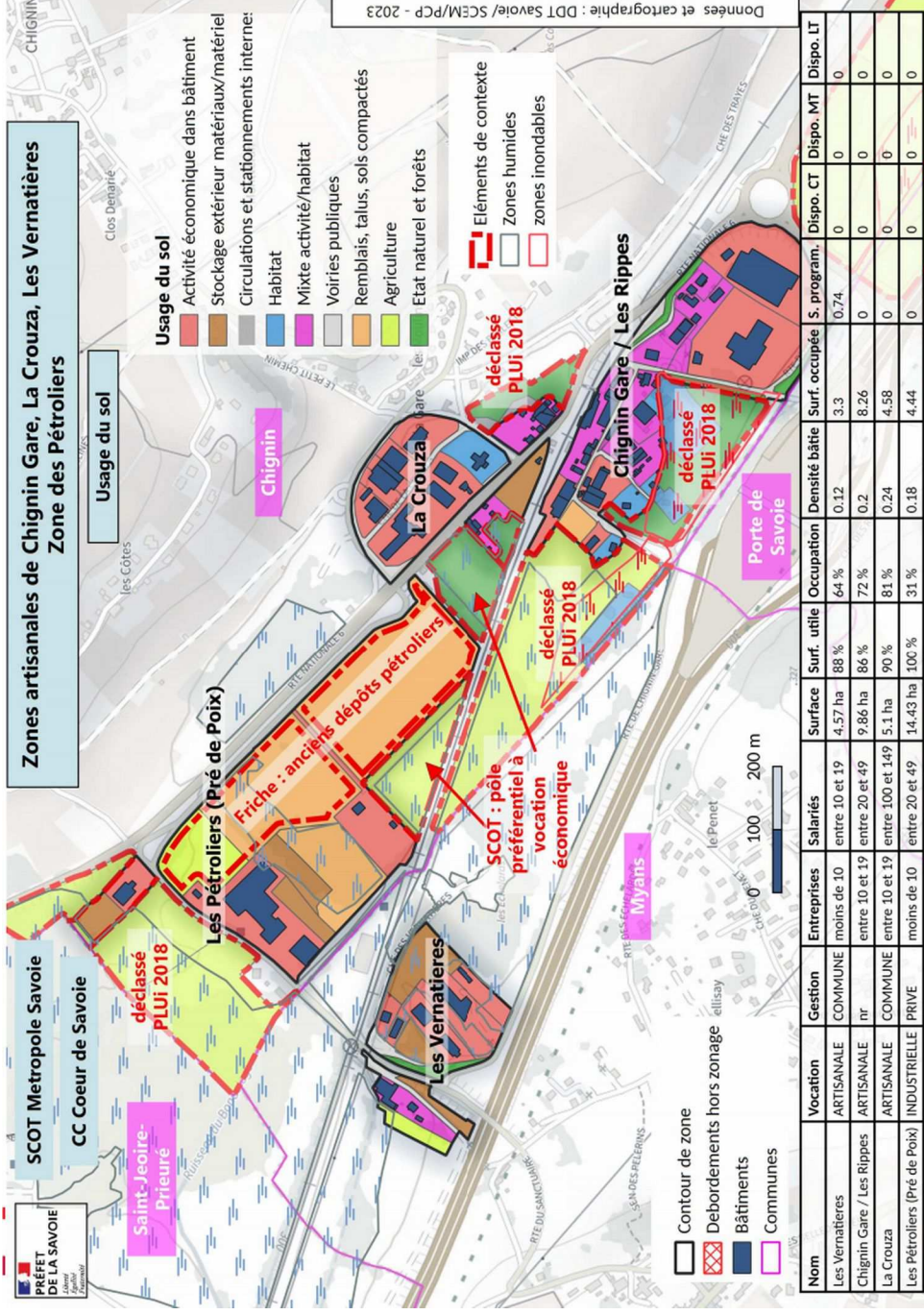
Porte-de-Savoie, Ste-Hélène-du-Lac :  
Alpespace

ValGelon-La Rochette :  
Le Héron

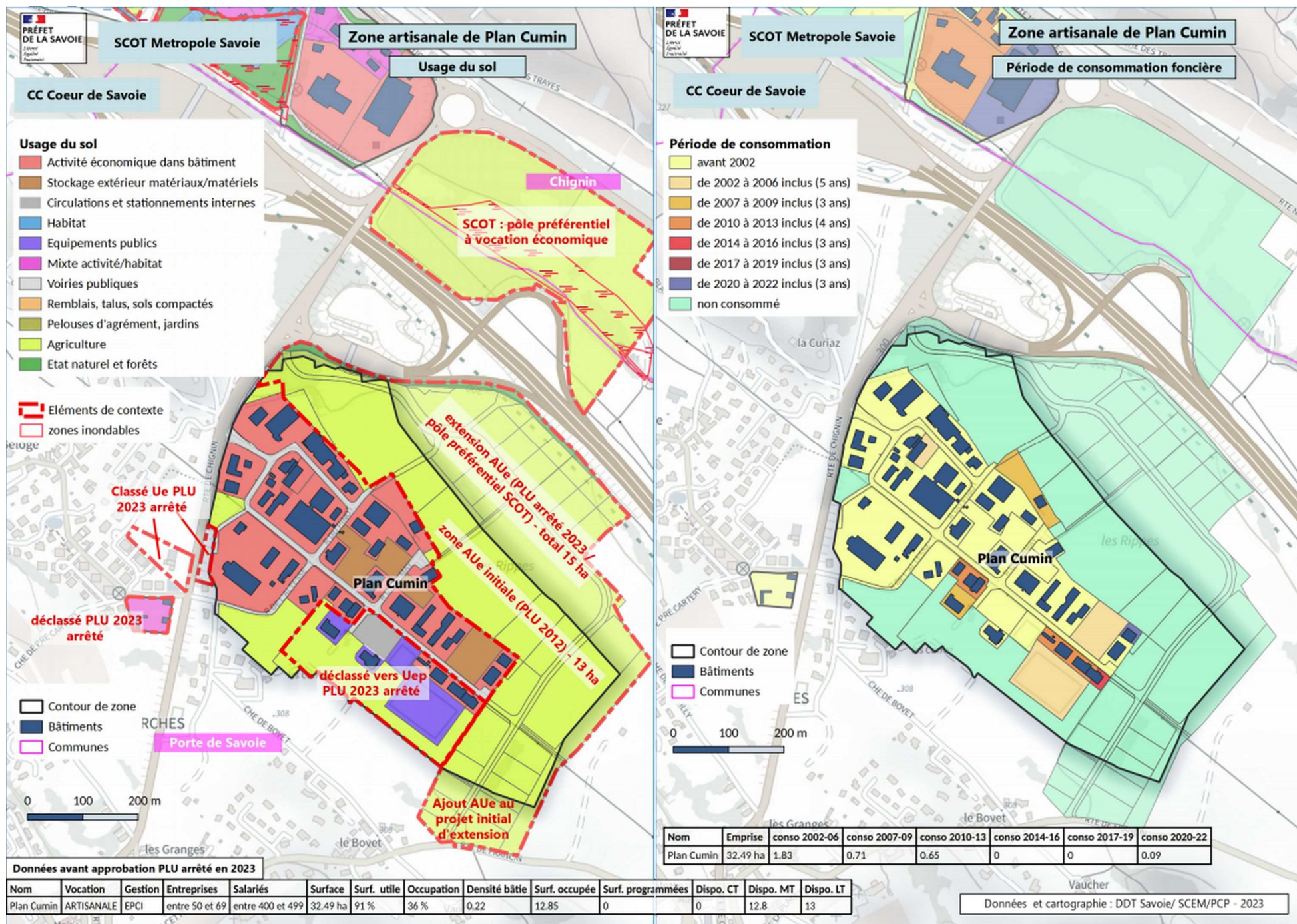
 Pôle commercial



# Les zones d'activité économique sur Coeur de Savoie : Chignin, Myans

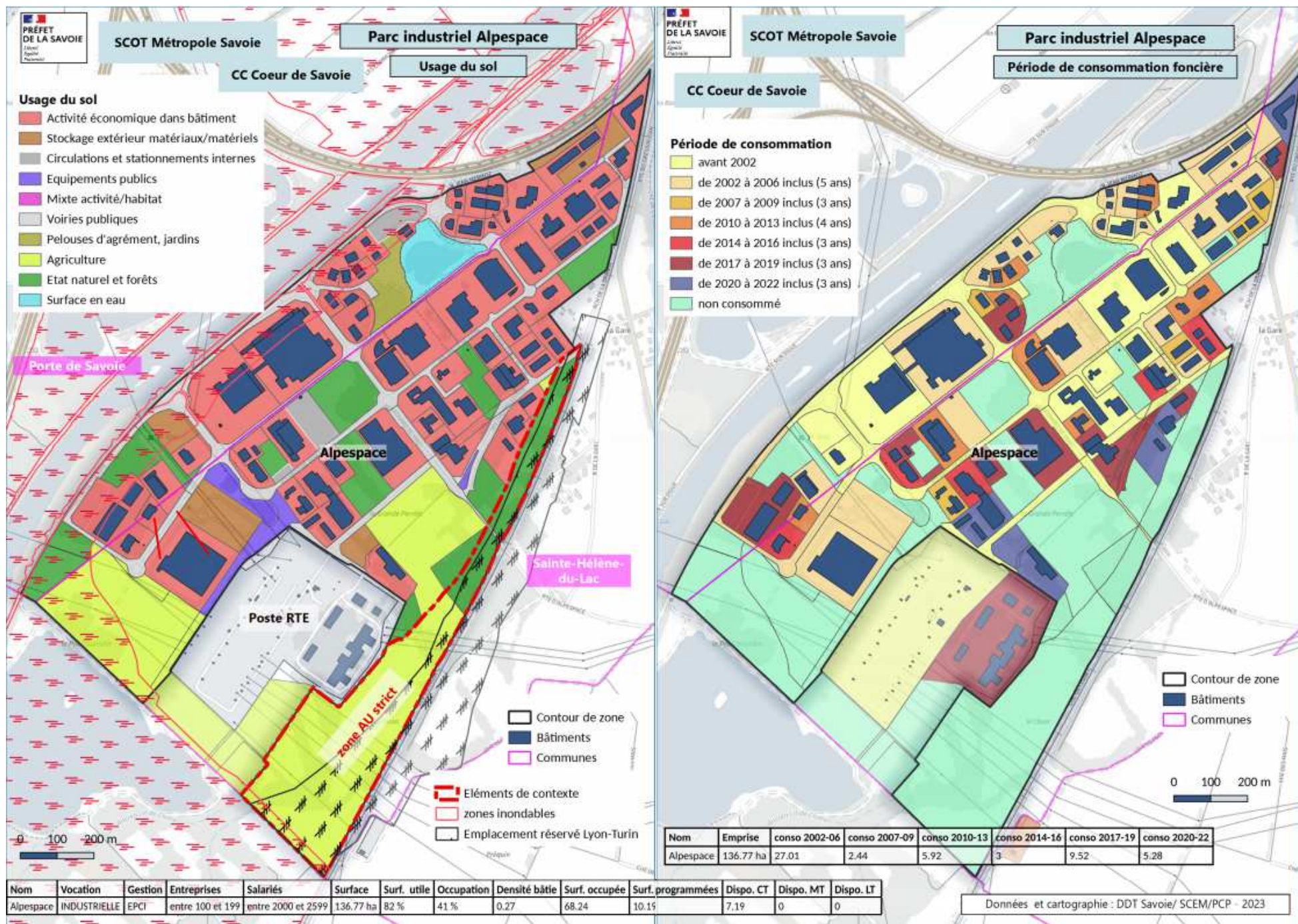


# Les zones d'activité économique sur Coeur de Savoie : Porte de Savoie

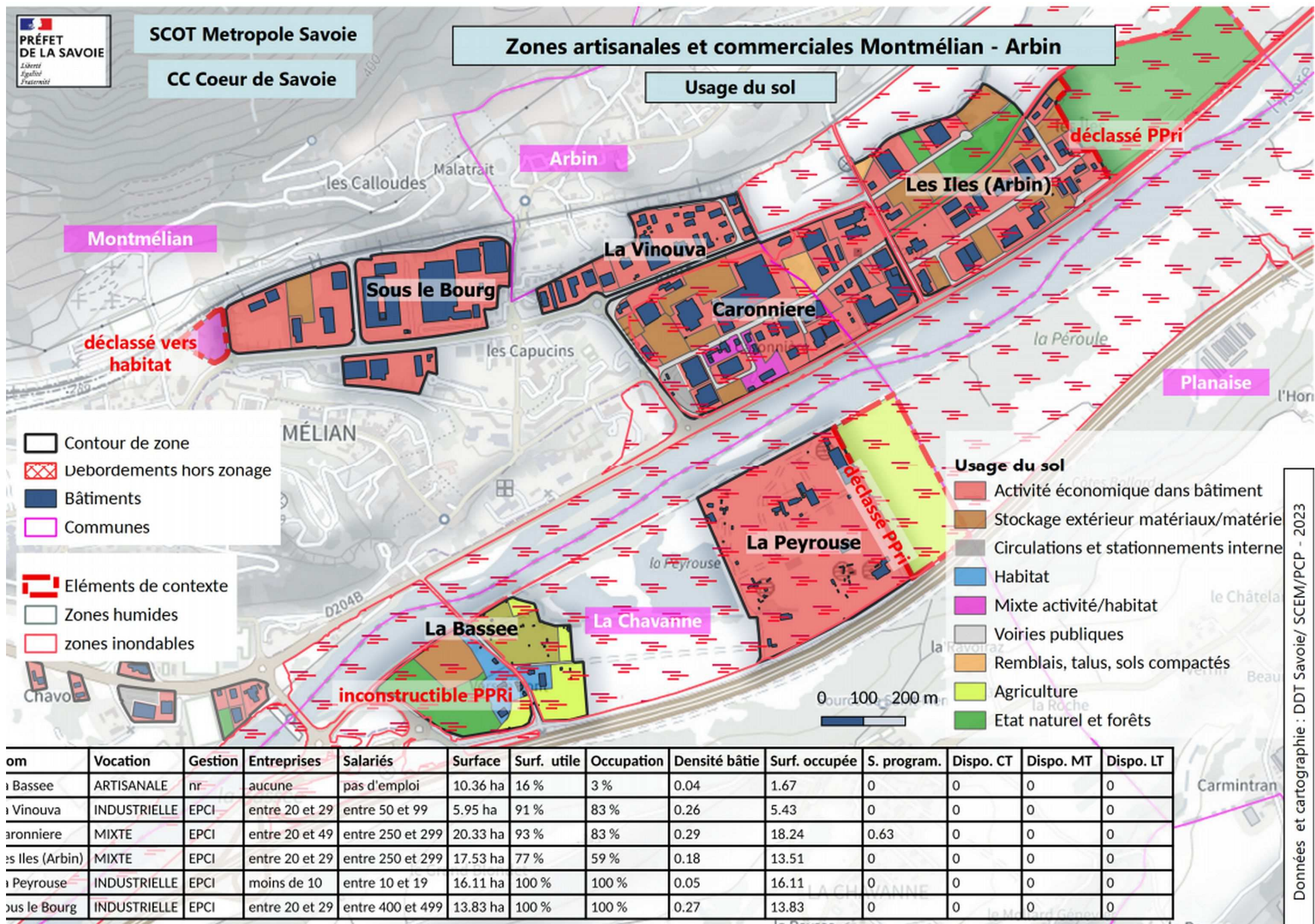




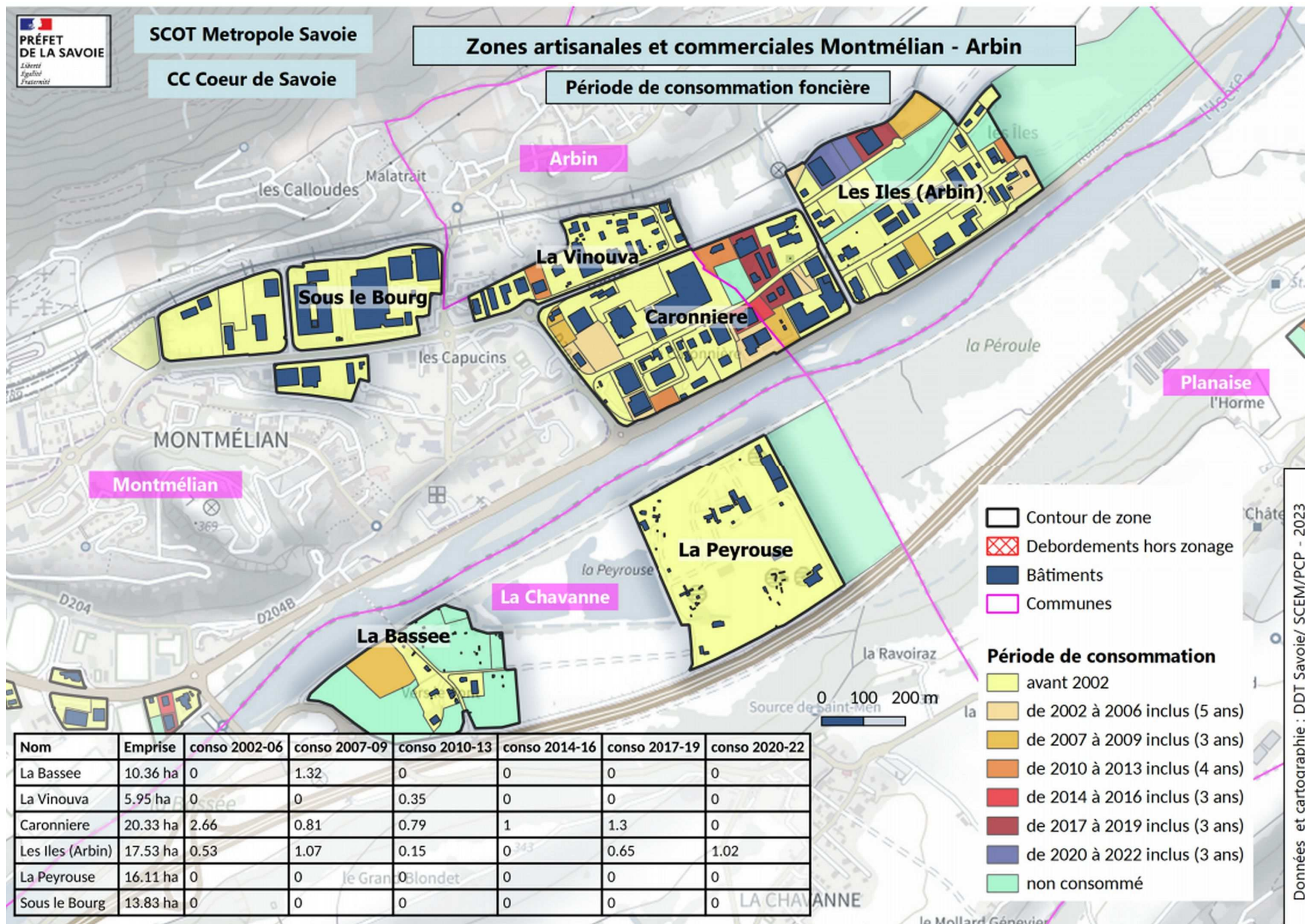
# Les zones d'activité économique sur Coeur de Savoie : Porte de Savoie, Ste-Hélène du Lac



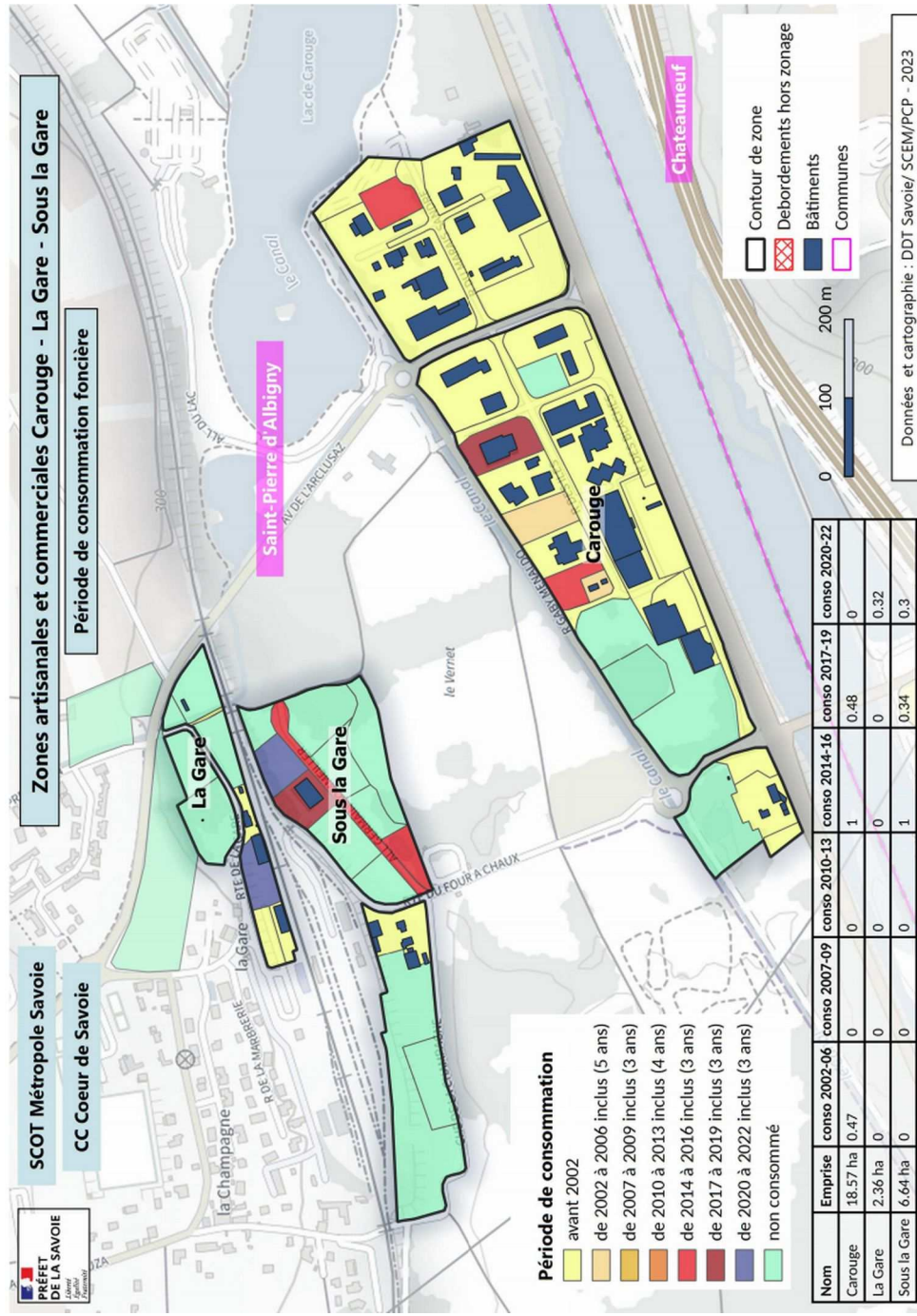
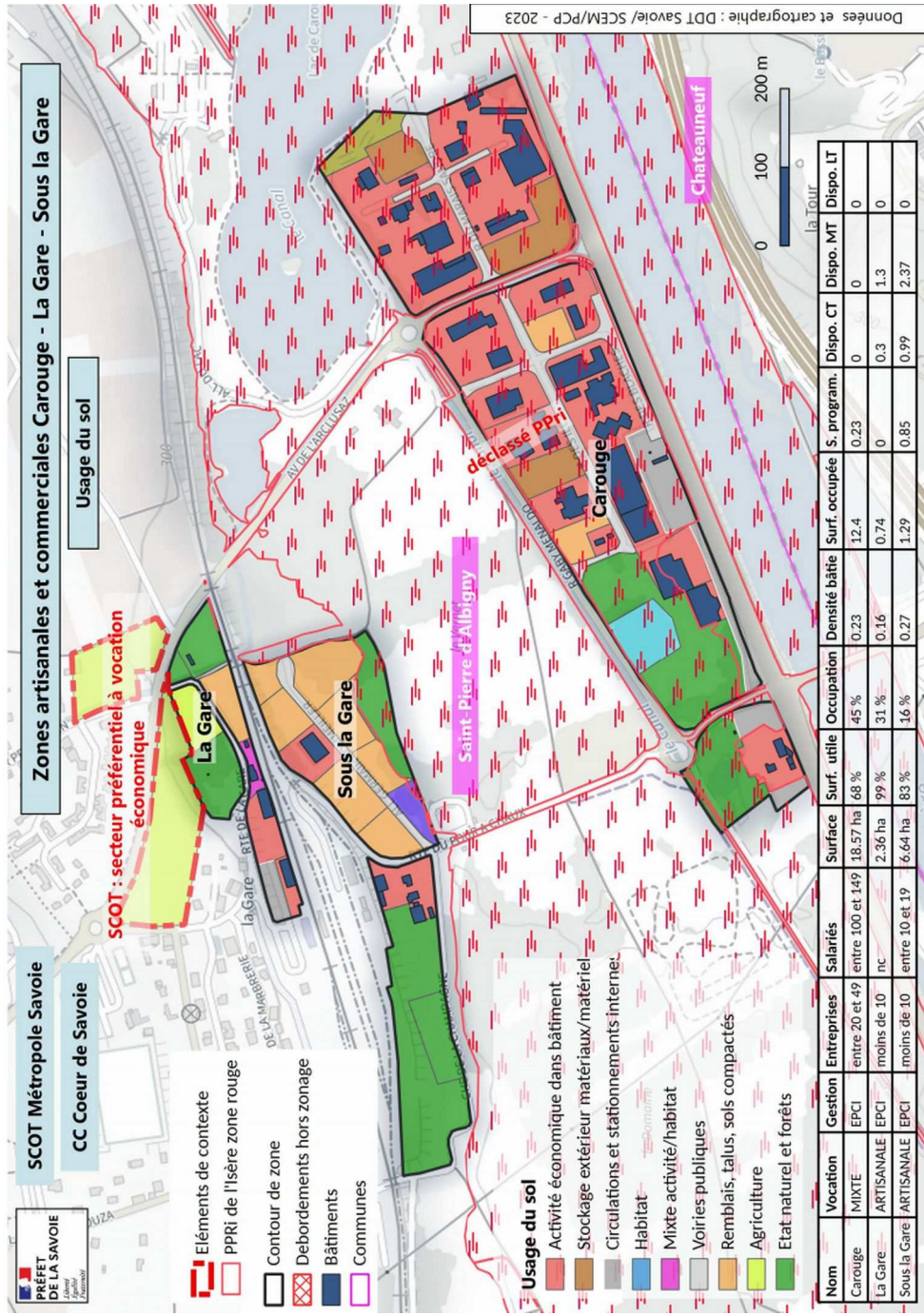
# Les zones d'activité économique sur Coeur de Savoie : Montmélian, Arbin, La Chavanne



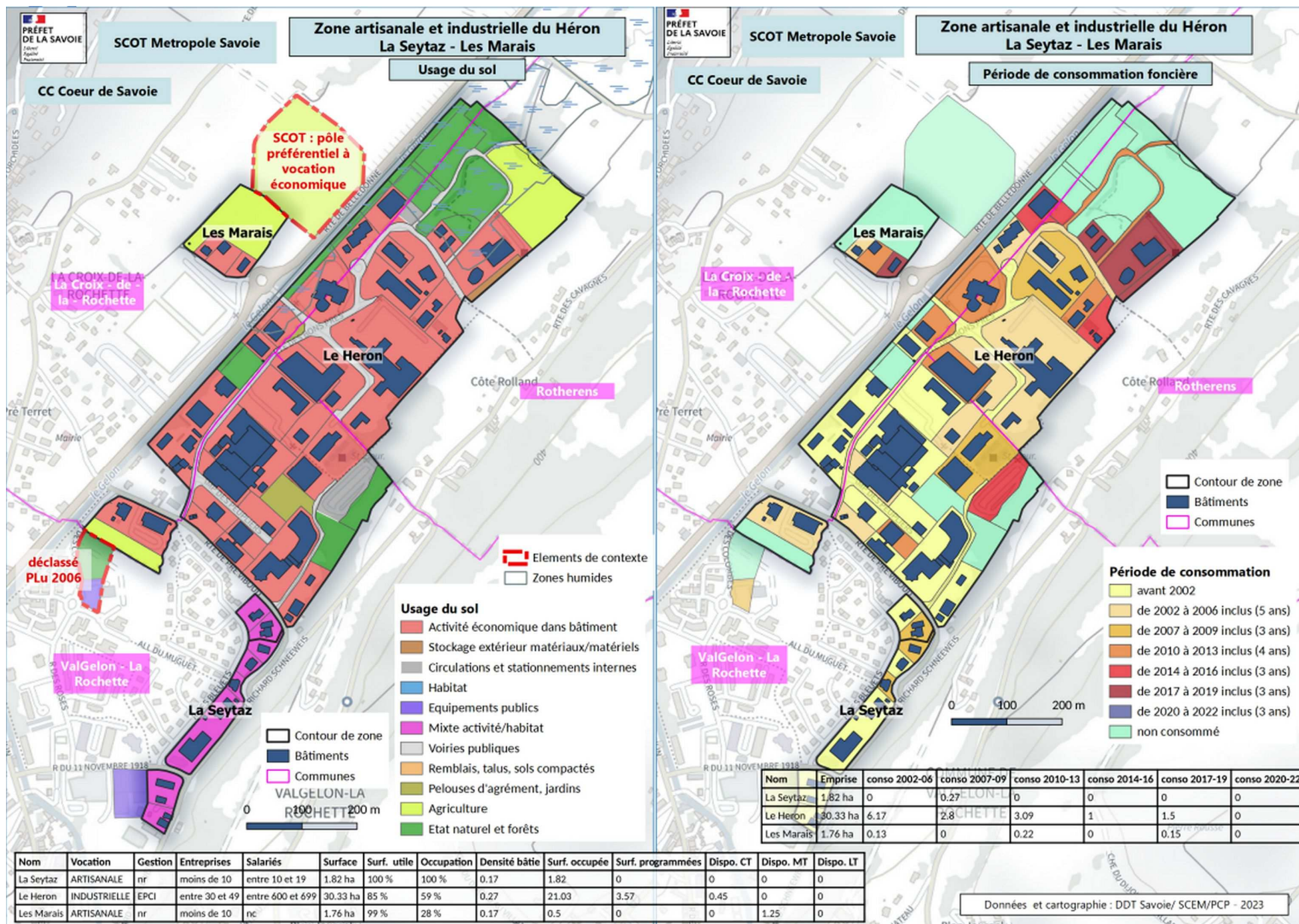
# Les zones d'activité économique sur Coeur de Savoie : Montmélian, Arbin, La Chavanne



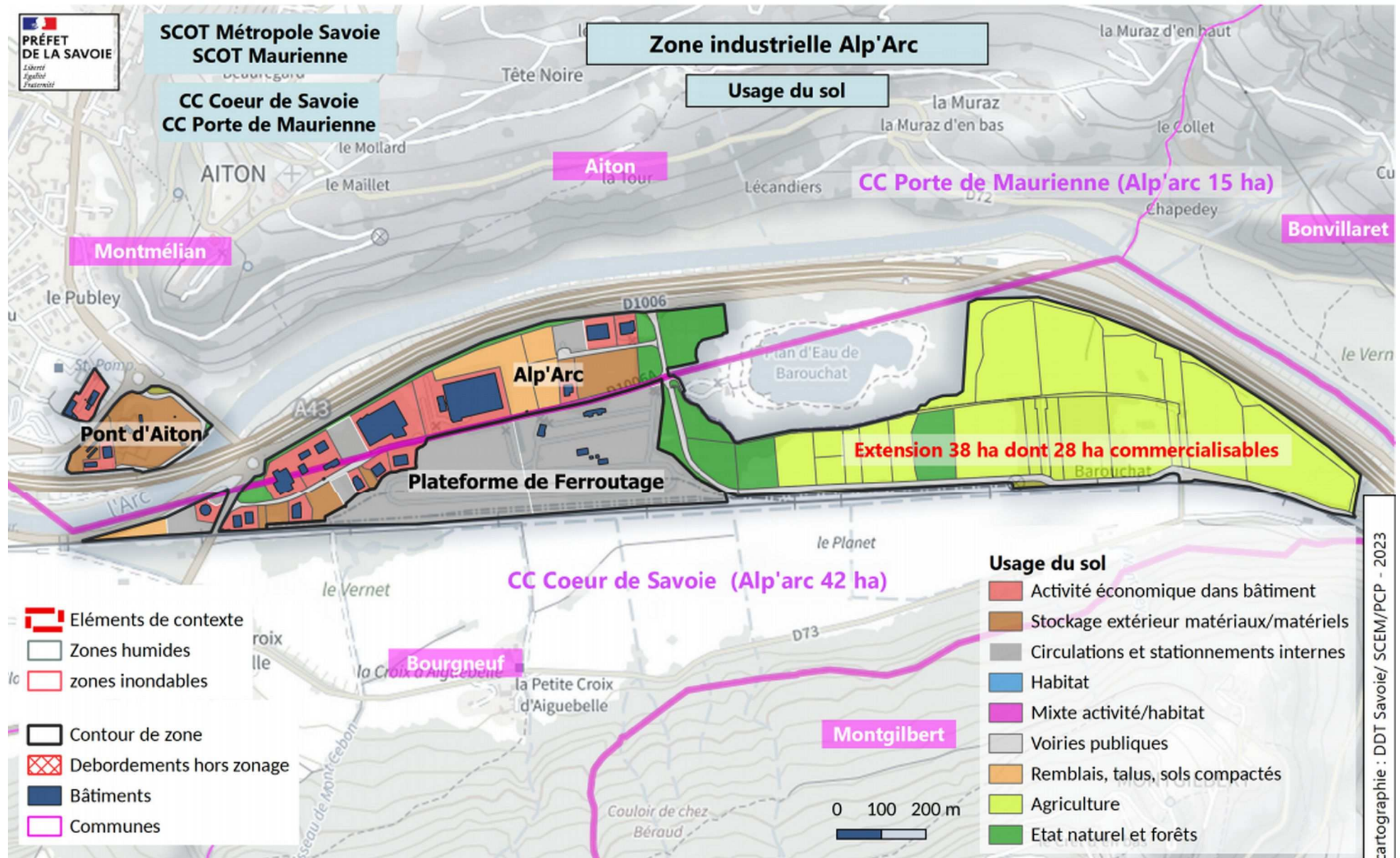
# Les zones d'activité économique sur Coeur de Savoie : Saint-Pierre d'Albigny



# Les zones d'activité économique sur Coeur de Savoie : Montmélián, Arbin, La Chavanne



# Les zones d'activité économique sur Coeur de Savoie et Porte de Maurienne (SCOT Maurienne): Bourgneuf, Aiton



Nom	Vocation	Gestion	Entreprises	Salariés	Surface	Surf. utile	Occupation	Densité bâtie	Surf. occupée	S. program.	Dispo. CT	Dispo. MT	Dispo. LT
Pont d'Aiton	MIXTE	nr	moins de 10	entre 10 et 19	4.6 ha	88 %	78 %	0.07	4.06	0 en haut	0	0	0
Plateforme de Ferroutage	LOGISTIQUE	PRIVE	moins de 10	entre 20 et 49	15.85 ha	99 %	98 %	0	15.64	0	0	0	0
Alp'Arc	INDUSTRIELLE	EPCI	entre 20 et 29	entre 250 et 299	57.51 ha	79 %	17 %	0.22	12.41	1.11	8.25	14.11	6.22

# Les zones d'activité économique sur Coeur de Savoie et Porte de Maurienne (SCOT Maurienne): Bourgneuf, Aiton

