

DOCUMENTS CARTOGRAPHIQUES

| | |
|--|-----|
| Carte de situation..... | 294 |
| Carte des structures intercommunales concernées par le site S17..... | 295 |
| Carte des statuts particuliers : protection..... | 296 |
| Carte des périmètres de protection de captage AEP (alimentation en eau potable) | 297 |
| Carte des statuts particuliers : inventaires | 298 |
| Carte de la géologie..... | 299 |
| Carte de la topographie et de l'hydrographie..... | 303 |
| Cartes des habitats naturels (par commune)..... | 305 |
| Carte des espèces végétales protégées..... | 313 |
| Carte des unités pastorales | 314 |
| Carte des statuts des forêts | 315 |
| Cartes des sentiers de randonnée pédestre et des infrastructures d'accueil du public (par commune) | 316 |
| Carte de l'hydroélectricité | 324 |
| Cartes des zones d'éligibilité des mesures de gestion proposées (par commune)..... | 325 |

ATTENTION :

LES DONNEES DES CARTES PAGES 297, 313, ET 324 SONT DES DONNEES CONFIDENTIELLES ET NE DOIVENT PAS ÊTRE COMMUNIQUEES A L'EXTERIEUR.

CES CARTES NE SONT PAS INSEREES DANS LE DOCUMENT MIS EN LIGNE

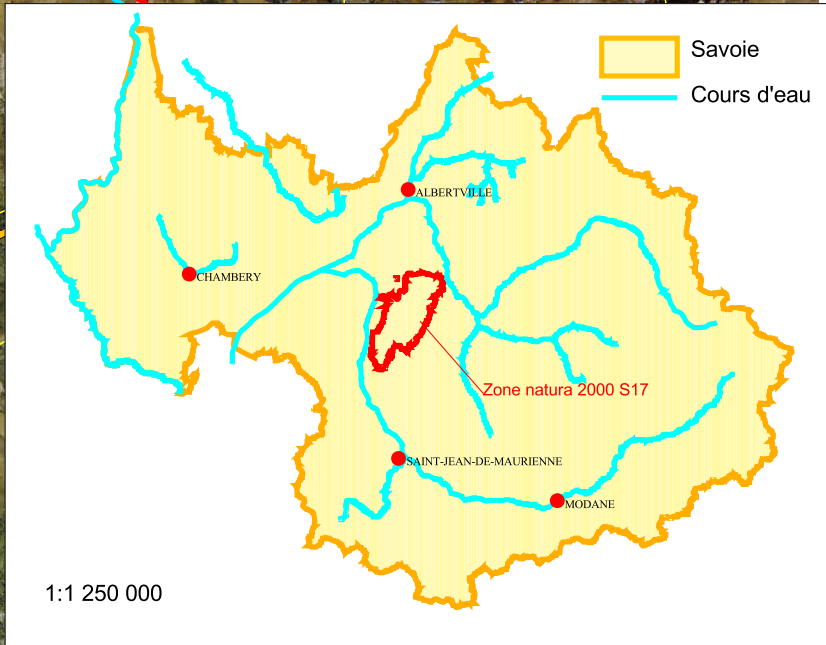
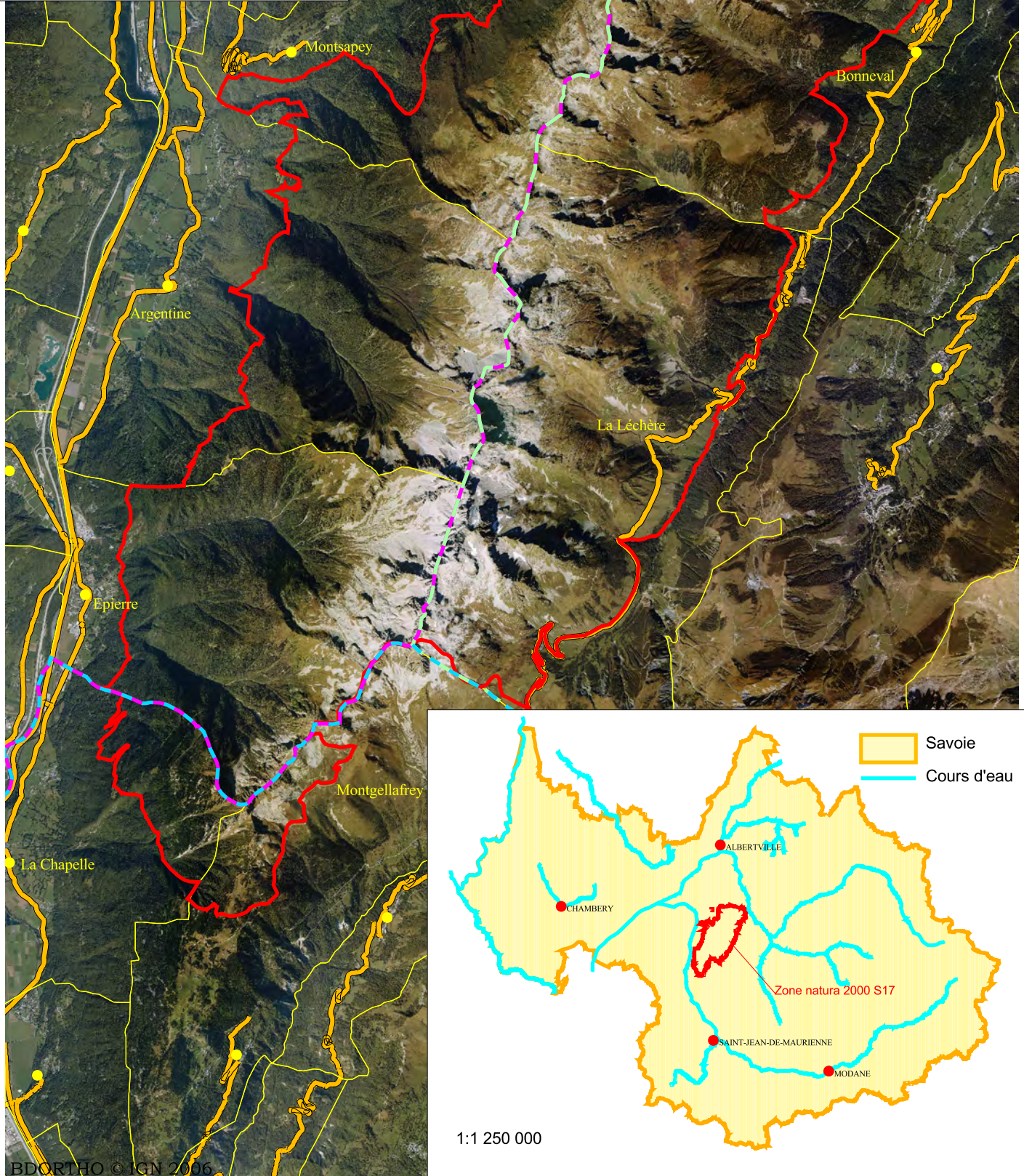
Zone Natura 2000 S17

Situation

-  Limite zone S17
-  Limites communales
-  Canton de La Chambre
-  Canton de Moutiers
-  Canton d'Aiguebelle
- Réseau routier principal**
-  Route nationale
-  Route départementale

0 800 1600 2400 Mètres
1:80000









Agence départementale Savoie, le 21/07/2009 (SIG-CF)





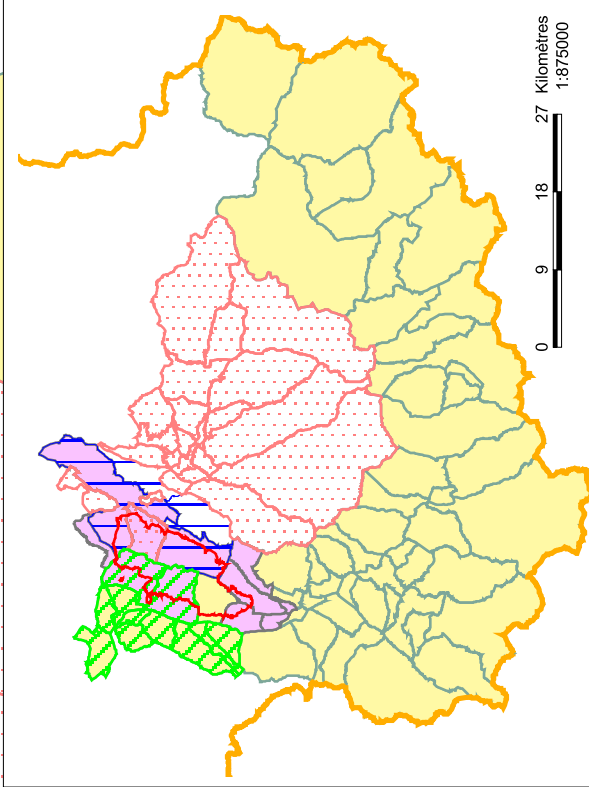
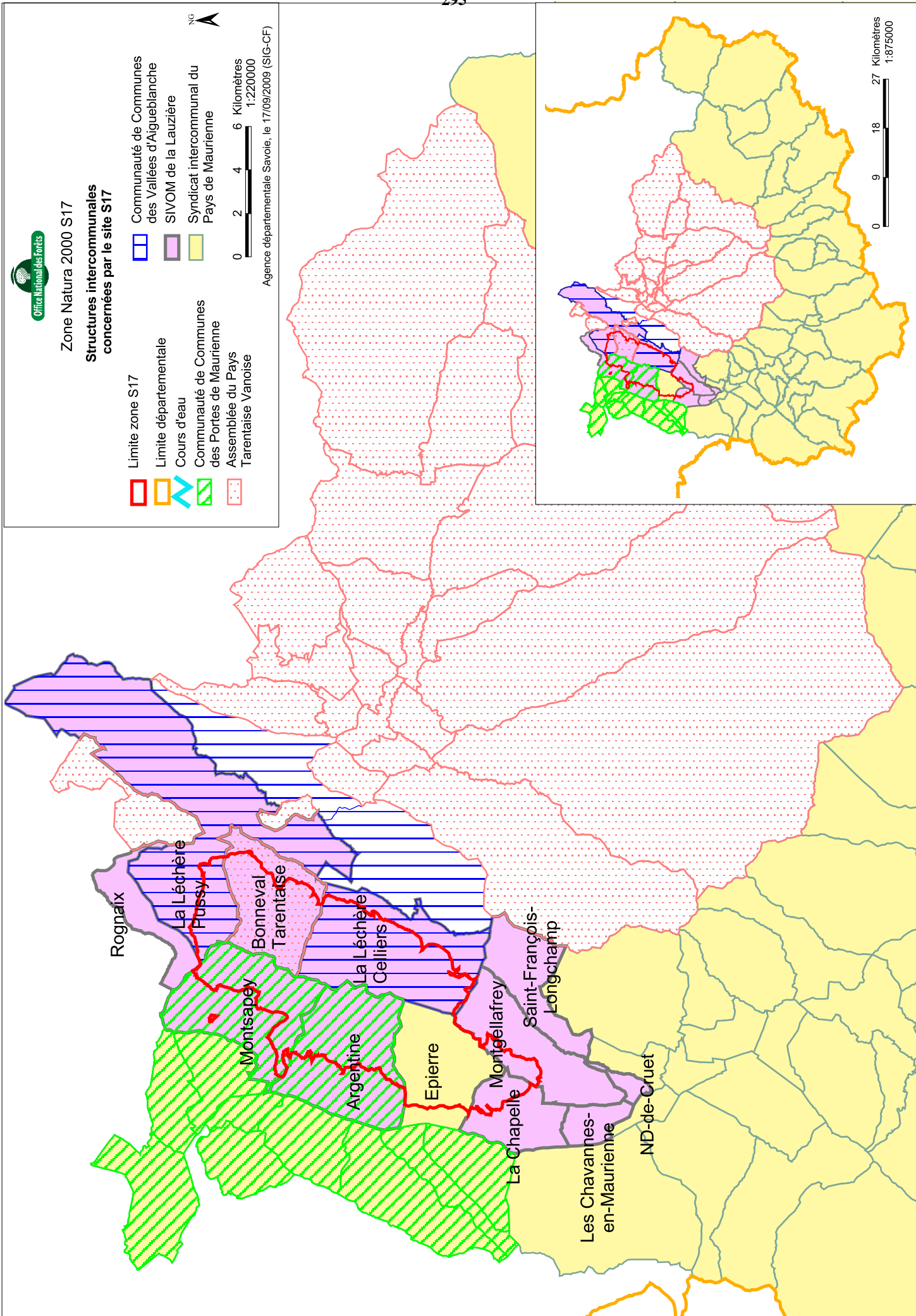
Zone Natura 2000 S17

Structures intercommunales concernées par le site S17

- | | | | |
|---|--|---|---|
|  | Limite zone S17 |  | Communauté de Communes des Vallées d'Aigueblanche |
|  | Limite départementale |  | SIVOM de la Lauzière |
|  | Cours d'eau |  | Syndicat intercommunal du Pays de Maurienne |
|  | Communauté de Communes des Portes de Maurienne |  | Assemblée du Pays Tarentaise Vanoise |







Agence départementale Savoie, le 17/09/2009 (S(G-CF))



Zone Natura 2000 S17

Statuts particuliers
Protection

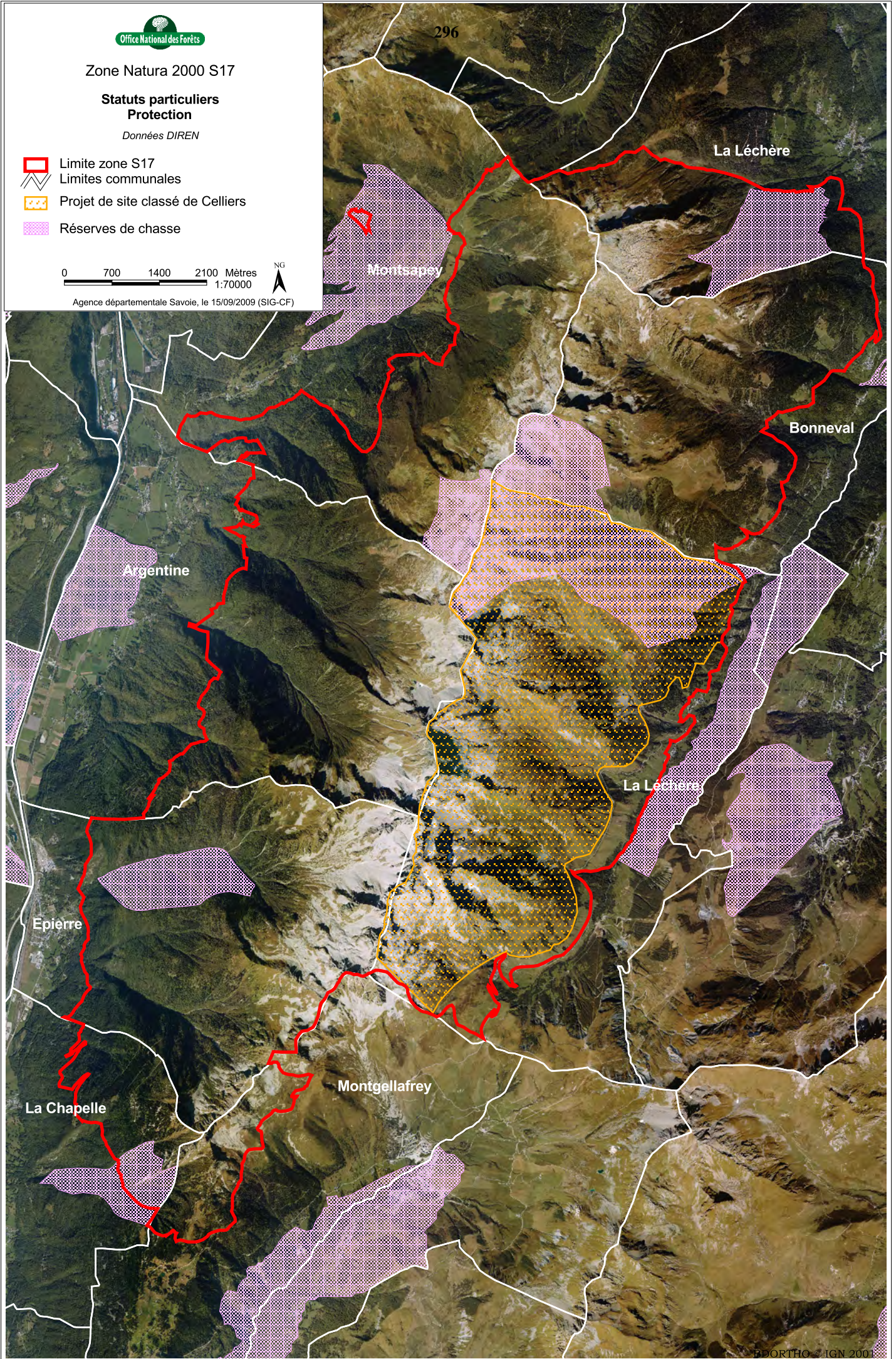
Données DIREN

-  Limite zone S17
-  Limites communales
-  Projet de site classé de Celliers
-  Réserves de chasse

0 700 1400 2100 Mètres
1:70000








Agence départementale Savoie, le 15/09/2009 (SIG-CF)



Zone Natura 2000 S17

Statuts particuliers Inventaires

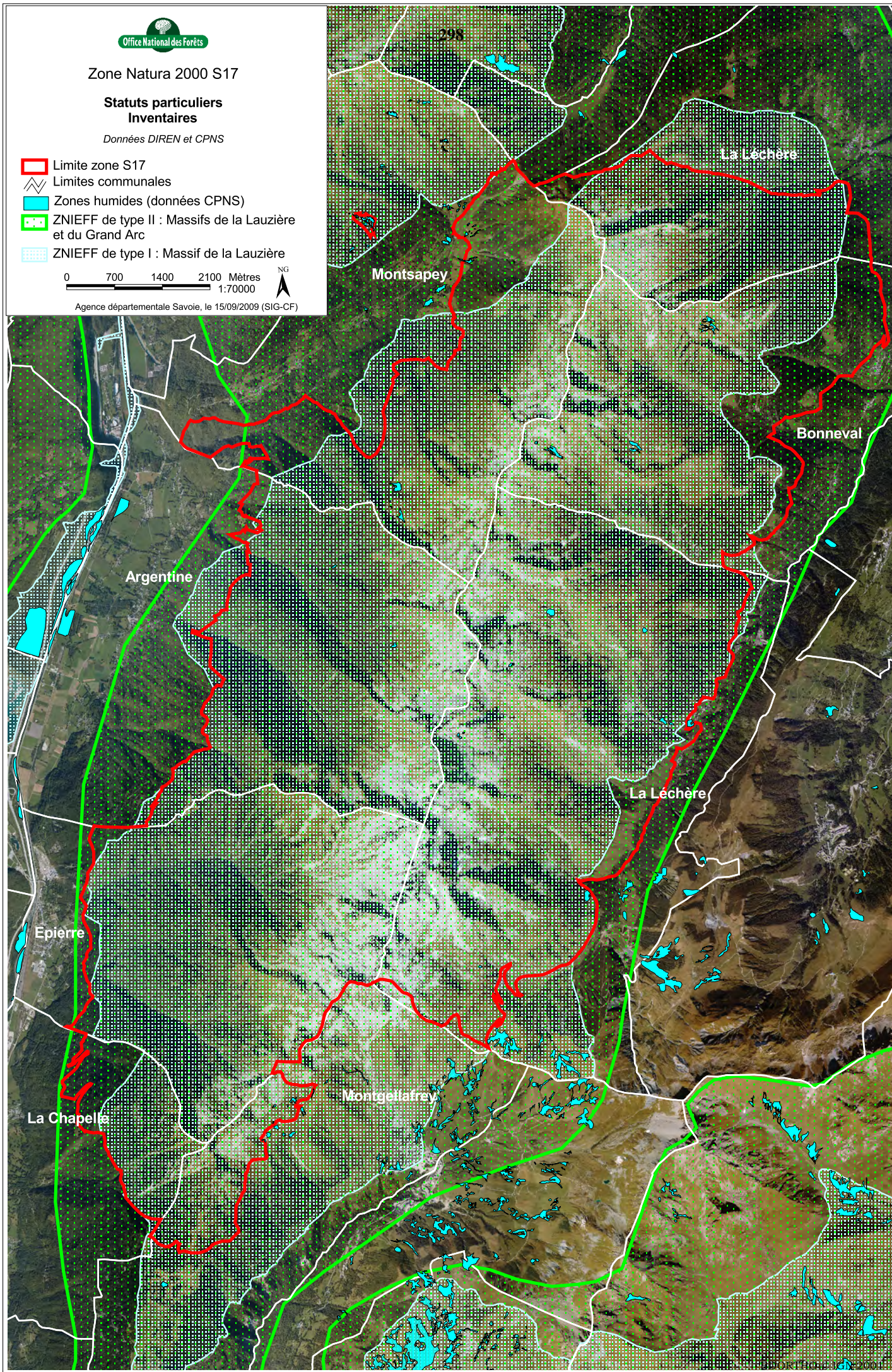
Données DIREN et CPNS

-  Limite zone S17
-  Limites communales
-  Zones humides (données CPNS)
-  ZNIEFF de type II : Massifs de la Lauzière et du Grand Arc
-  ZNIEFF de type I : Massif de la Lauzière

0 700 1400 2100 Mètres
1:70000



Agence départementale Savoie, le 15/09/2009 (SIG-CF)




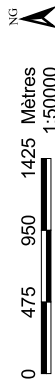


Zone Natura 2000 S17

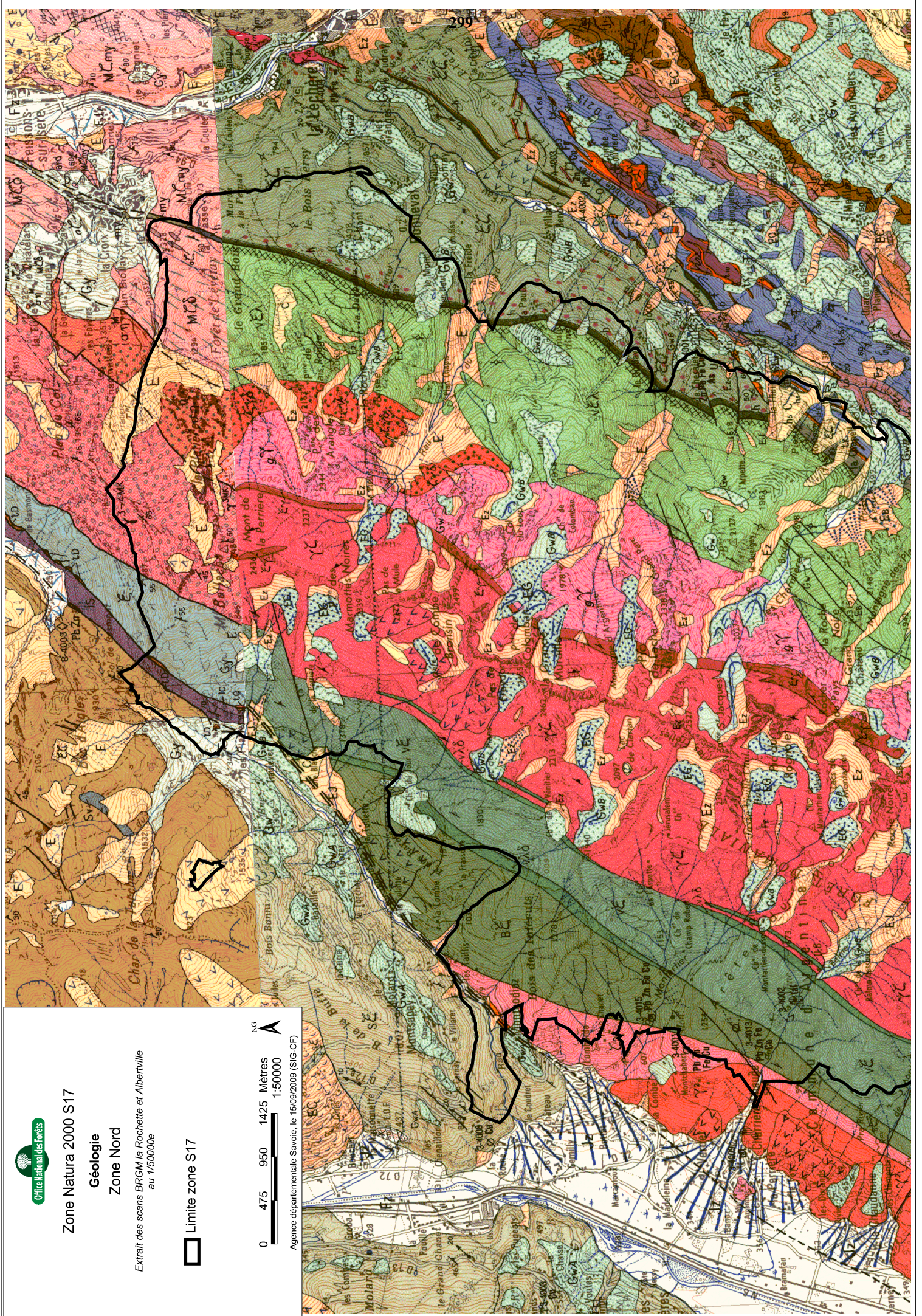
Géologie
Zone Nord

Extrait des scans BRGM la Rochette et Albertville
au 1/50000e

 Limite zone S17



Agence départementale Savoie, le 15/09/2009 (SIG-CF)






Zone Natura 2000 S17

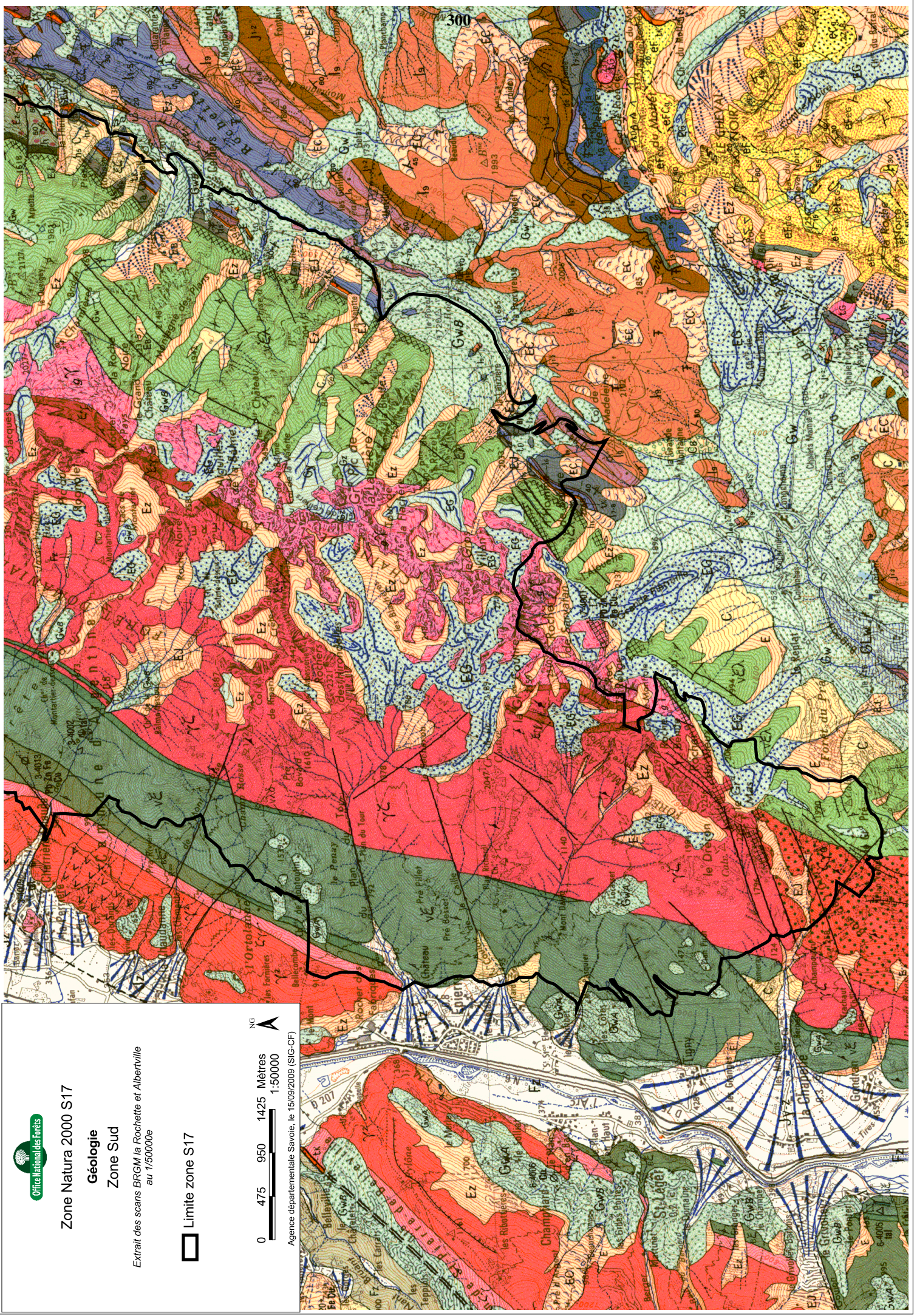
Géologie
Zone Sud

Extrait des scans BRGM la Rochette et Albertville
au 1/50000e

 Limite zone S17



Agence départementale Savoie, le 15/09/2009 (SIG-CF)



Légende carte géologique

QUATERNAIRE

| | |
|--|---|
| | Remblais |
| | Tufs |
| | Eboulis actual et cône d'éboulis(1) Eboulis à gros blocs, éboulément |
| | Cône de déjection actuel Cône de déjection ancien |
| | Cône de déjection local wurmien (St-Alban-des-Hurtières) |
| | Cône de déjection à forte pente, torrentiel ou d'avalanche |
| | Fz - Alluvions récentes 1 - Tourbe |
| | Alluvions interstadiaires wurmiennes(Coise, La Rochette) |
| | Formation glaciaire postwurmiennne ou historique |
| | Gw - Formation glaciaire wurmiennne locale GwB - du massif de Belledonne GwA - des bassins de l'Arc et de l'Isère |
| | Formation glacio-lacustre de retrait du Würm (Le Bourget-en-Huile, St-François-Longchamp, La Thuile, Celliers) |
| | Argile glacio-lacustre de l'interglaciaire ris-würm (Cose) |
| | Glacier rocheux avec bourrelets d'accumulation |
| | C - Colluvions, éboulis et moraines émanés C8 - Couées de gros blocs |
| | Terrains très altérés, éboulis et moraines glissés |

ZONE DAUPHINOISE

Terrains sédimentaires et volcaniques

Ouest du massif de Belledonne

| | |
|--|---|
| | Jb - Bajeolien non différencié: calcaires et schistes |
| | Jb1 - Bajeolien moyen et supérieur: calcaires et schistes |
| | Jb2 - Bajeolien inférieur: schistes à nodules |
| | c - "Calcaire siliceux de la Table", (1) calcaire roux |

Aalénien: schistes silico-alumineux noirs

| | |
|--|--|
| | ls - Domérien: Tourcien non différenciés: calcaires argileux et schistes |
| | ls1 - Tourcien: marnes et calcaires |
| | ls2 - à entroques et à Aignes |
| | ls3 - Domérien: schistes bruns |

Hettangien-Carixien non différenciés: calcaires argileux et schistes

Roche splittée (le Collet d'Allivert)

FORMATIONS SUPERFICIELLES QUATERNAIRES

| | |
|--|--|
| | Eboulis |
| | Colluvions, éboulis et moraines remaniés |
| | Écroulements |
| | Loupes de glissement |
| | Niches d'arrachement |
| | Alluvions récentes de fonds de vallées |
| | Cônes de déjection ou d'épandages post-würmiens |
| | Cônes de déjection de retrait wurmien (terrasses marginales) 1 - chenal fluvioglacière associé (Chamoisset) |
| | Moraines würmiennes à post-würmiennes |
| | Alluvions anciennes infraorainiques |
| | Cordons morainiques: vallums et/ou drumlins |

FORMATIONS SÉDIMENTAIRES PALÉOZOÏQUES À CÉNOZOÏQUES

(notations en italiques = équivalence des cartes avoisinantes)

| | |
|--|--|
| | Molasse rouge d'eau douce (Chattien inférieur) (g2) |
| | e-gf - Flysch marmo-grés-micacé |
| | e-gm - Marnes à foraminifères, schistes à Meletta |
| | e-gc - Calcaires gréseux et grès à petites nummulites |
| | e-gl - Complexe fluviolacustre et saumâtre à Microcodium |
| | Calcaires à grands nummulites, calcaires lacustres (Yprésien supérieur - Lutétien) |
| | Calcaires lithographiques clairs à foraminifères planctoniques (Cénomanien - Maastrichtien) (C1-7) 1 - calcaires argileux à spicules: "Couches de Wang" |


FORMATIONS SÉDIMENTAIRES PALÉOZOÏQUES À CÉNOZOÏQUES (suite)

| | |
|--|---|
| | tG - Gypse (Trias) |
| | tD - Dolomies et/ou cargneules (Trias) |
| | tQ - Microconglomérats et grès arkosiques (Trias) |
| | Grès et schistes siliceux noirs (Houiller: Stephanien ?) |
| | SOCLE ANTÉ-HOULLER |
| | Formations magmatiques viséennes |
| | γ ^{3-4MK} - Monzogranites à biotite |
| | σ ^M - Monzosyérites: 1 - à biotite et amphibole; 2 - mésocrates |
| | γ ^{3-4MK} - Granite porphyroïde du Plan du Col (pluton de St-Colomban-des-Villards, = "Orthogneiss du Plan du Col") 343 ± 18 Ma |
| | μ ^{2AL} - 1 - à mégafeldspaths ceillés, ou 2 - à mégafeldspaths automorphes |
| | Formations métamorphiques paléozoïques |
| | Rameau externe |
| | ε ^{Sv} - Micaschistes sériciteux et chloriteux, ± albitiques |
| | Sv - Prasinites et ovardites |
| | Rameau interne |
| | ε - Chloritochistes, schistes quartzeux, schistes ocellaires |
| | ε ^D = "Schistes verts" (Dinantien: Viséen ?) |
| | M ^C - Paragneiss migmatitiques et amphibolites (= complexe leptyno-amphibolitique = "Gneiss et Migmatites de Pusey", avec lentilles de gneiss ceillés (ε^C)) |
| | M ^C my - Paragneiss migmatitiques mylonitisés ("Micaschistes de Foissons-sur-Isère") avec mylonites de Pussy (my) (Paléozoïque inférieur) |

ÉLÉMENTS STRUCTURAUX

(valeur des pentages des couches et de la foliation exprimée en degrés)


| | | | |
|--|--|---|---|
| | 1 | 2 | 3 |
| | 70° | X | X |
| | 50° | ↗ | ↘ |
| | α ⁵⁰ | | |
| | Foliation dans le cristallin de Belledonne: 1 - normale; 2 - verticale | | |
| | Charnière anticlinale | | |
| | Charnière synclinale | | |
| | Plissotements | | |



Charnière anticlinale
Charnière synclinale
Plissements



1 - Contour géologique observé
2 - Contour géologique masqué ou présumé
3 - Contact anormal visible
4 - Contact anormal masqué ou présumé



RESSOURCES DU SOUS-SOL ET EXPLOITATIONS

| | | | | | |
|-----|---------------------------|-----|--------------------|-----|--------------|
| ard | Ardoises | cal | Calcaires | cri | "Cristallin" |
| ebi | Éboulis | sgr | Sables et graviers | | |
| Ag | Argent | As | Arsenic | Au | Or |
| Fe | Fer | Pb | Plomb | Sb | Antimoine |
| W | Tungstène | Zn | Zinc | | |
| ◇ | Indice ou gîte minéralisé | | | | |

7-4001 Numéro d'archivage des gîtes minéraux au Service géologique national

⊕ Forage pour eau
⊙ Puits

↙ ↘ Carrière à ciel ouvert : 1 - en activité ; 2 - abandonnée

☐ Exploitation en galerie abandonnée

4-15 Numéro d'archivage au Service géologique national

}- Galerie EDF

Calcaires à grandes nummulites, calcaires lacustres (Yprésien supérieur - Lutétien)

Calcaires lithographiques clairs à foraminifères planctoniques (Cénomannien - Maastrichtien) (C1-7)
1 - calcaires argileux à spicules ; "Couches de Wang"

Calcaires biostratigraphiques grés-glaucouneux et grés glaucouneux verts ou noirs, à horizons de phosphorites (Aptien supérieur - Albien) (N6-7)

Calcaires argiliens (Barrémien - Aptien inférieur) (N4-5)
1 - broyés le long de la faille d'Arcalod

Marnes et marno-calcaires à miches, céphalopodes, spatangues, huîtres, calcaires siliceux à spicules (Hauteriviens)

n2b - Calcaires roux et bicolorés à échinodermes et marnes rousses (Valanginien supérieur)

n2 - Marnes et calcaires marneux sombres à ammonites et calponnelles (Berriasien - Valanginien)

j5b-7 - Calcaires marneux et calcaires lithographiques à céphalopodes (Oxfordien moyen - Tithonien) (j5-9)

j6b-7 - Calcaires lithographiques (Kimmeridgien supérieur - Tithonien) (j6b-9)

j5b-6a - Calcaires marneux et calcaires lithographiques (Oxfordien moyen - Kimmeridgien inférieur) (j5-6a)

"Terres noires" = schistes marneux (Bathonien - Oxfordien inférieur) (j2-4)

Calcaires et schistes gréseux (Bajocien moyen-supérieur) (j1b)

Schistes argilo-siliceux (Aalénien s.l. ; Toarcien supérieur - Bajocien basal) (f6-j6)

Calcaires et schistes calcaires (Lias)

I - Formations liasiennes indifférenciées (bordure externe de Belledonne)

IS - Schistes argilo-calcaires noirs (Domérien - Toarcien)

IC - Calcaires gris à niveaux schisteux noirs (Hettangien - Carixien)

"Calcaires à silex - Hettangien - Sinémurien inf

Trias Dolomies et calcaires lumachelloques - Rhétien

Argilites et dolomies

Gypses

Carrières

Unité du Peron des Encombes

Breches "oxfordiennes"

Gypses

Dolomies triasiques

Schistes variscolores-Pernan

Filons de quartz ou quartz et stibioite

1 - Filon non minéralisé

2 - Filon minéralisé

Zone Natura 2000 S17

Légende carte géologique




Office National des Forêts

Zone Natura 2000 S17

Légende carte géologique

Office National des Forêts

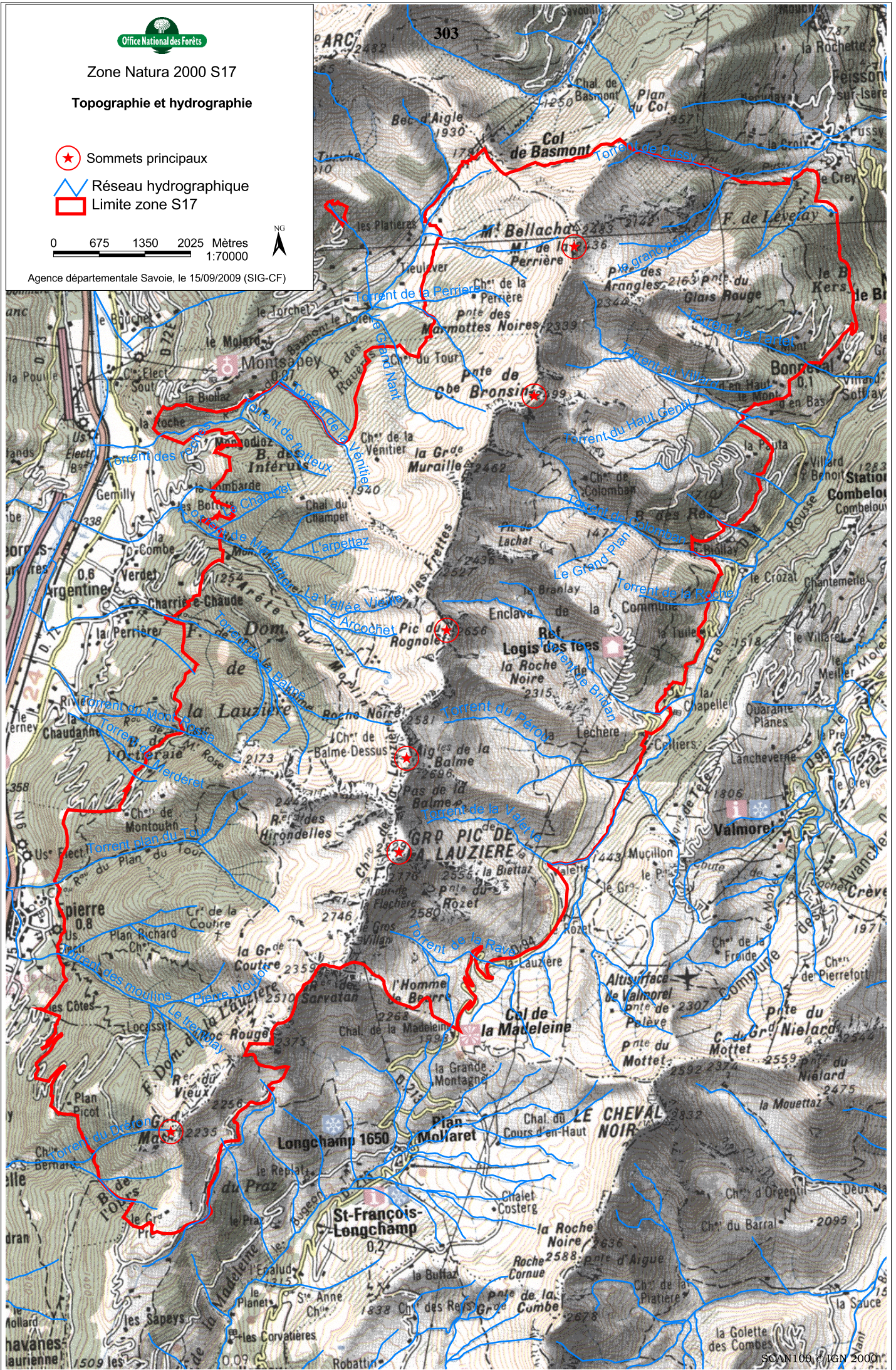
| | | | | |
|--|---|--|--|--|
| | Trias Rhétien (?), grès brun et schistes Dolomies Carrières et argilites variscolores Gypses Arkoses et conglomérats (passage Permien-Trias) r - Permien : conglomérats, grès et petites violettes ou vertes h ₁ -r - Stéphanien supérieur - Permien inférieur : conglomérats, grès clairs et schistes gris h ₂ -s - Westphalien-Stéphanien : conglomérats, grès et schistes noirs Est du massif de Belledonne Callovo-Oxfordien : marnes noires à petits bancs calcaires Bajocien-Bathonien : calcaires sableux et schistes, avec niveau à entroques et microbrachiés Aalénien : schistes silico-alumineux à nodules l _{6-s} - Domérien-Toarcien : marno-calcaires l _{6-sS} - marno-calcaires sableux j ₅₋₉ - Toarcien, marnes grises l ₆ - Domérien : schistes bruns et calcaires roux Hettangien-Carixien non différenciés, calcaires argileux et schistes Trias Rhétien et Hettangien (?) (Lac du Loup à Montaimont) Rhétien : quartzites brunes, schistes, calcaires lumachelloques (Lac du Loup à Montaimont) Argilites variscolores, calcaires recristallisés (Celliers-Montaimont) Dolomies t ₁ - Carrières t ₂ - Gypses (Comblocourbes à Doucy et St-Martin-sur-la-Chambre) t ₃ - Schistes variscolores (série verte supérieure et moyenne) t ₄ - Serpentinites t ₅ - Schistes variscolores (série verte inférieure et moyenne) t ₆ - Amphibolites et leptynites (série verte inférieure et moyenne) Est du granite de St-Colomban - la Lauzière Leptynites, amphibolites et schistes albitiques parfois granitisés "Série brune" Micaschistes et gneiss à deux micas parfois granitisés Massif d'Épierre - les Sept-Laux Granite à biotite Zone de bordure hétérogène à injection granitique Massif de St-Colomban - la Lauzière Zone hétérogène occidentale des granites gneissiques clairs à biotite, avec septas de gneiss et de micaschistes (S ₁) Zone hétérogène orientale des granites gneissiques sombres à amphibole, avec septas de leptynites et d'amphibolites Granite grossier homogène à biotite | Calcaires à grandes nummulites, calcaires lacustres (Yprésien supérieur - Lutétien) Calcaires lithographiques clairs à foraminifères planctoniques (Cénomannien - Maastrichtien) (C1-7) 1 - calcaires argileux à spicules ; "Couches de Wang" Calcaires biostratigraphiques grés-glaucouneux et grés glaucouneux verts ou noirs, à horizons de phosphorites (Aptien supérieur - Albien) (N6-7) Calcaires argiliens (Barrémien - Aptien inférieur) (N4-5) 1 - broyés le long de la faille d'Arcalod Marnes et marno-calcaires à miches, céphalopodes, spatangues, huîtres, calcaires siliceux à spicules (Hauteriviens) n2b - Calcaires roux et bicolorés à échinodermes et marnes rousses (Valanginien supérieur) n2 - Marnes et calcaires marneux sombres à ammonites et calponnelles (Berriasien - Valanginien) j5b-7 - Calcaires marneux et calcaires lithographiques à céphalopodes (Oxfordien moyen - Tithonien) (j5-9) j6b-7 - Calcaires lithographiques (Kimmeridgien supérieur - Tithonien) (j6b-9) j5b-6a - Calcaires marneux et calcaires lithographiques (Oxfordien moyen - Kimmeridgien inférieur) (j5-6a) "Terres noires" = schistes marneux (Bathonien - Oxfordien inférieur) (j2-4) Calcaires et schistes gréseux (Bajocien moyen-supérieur) (j1b) Schistes argilo-siliceux (Aalénien s.l. ; Toarcien supérieur - Bajocien basal) (f6-j6) Calcaires et schistes calcaires (Lias) I - Formations liasiennes indifférenciées (bordure externe de Belledonne) IS - Schistes argilo-calcaires noirs (Domérien - Toarcien) IC - Calcaires gris à niveaux schisteux noirs (Hettangien - Carixien) | Calcaires à grandes nummulites, calcaires lacustres (Yprésien supérieur - Lutétien) Calcaires lithographiques clairs à foraminifères planctoniques (Cénomannien - Maastrichtien) (C1-7) 1 - calcaires argileux à spicules ; "Couches de Wang" Calcaires biostratigraphiques grés-glaucouneux et grés glaucouneux verts ou noirs, à horizons de phosphorites (Aptien supérieur - Albien) (N6-7) Calcaires argiliens (Barrémien - Aptien inférieur) (N4-5) 1 - broyés le long de la faille d'Arcalod Marnes et marno-calcaires à miches, céphalopodes, spatangues, huîtres, calcaires siliceux à spicules (Hauteriviens) n2b - Calcaires roux et bicolorés à échinodermes et marnes rousses (Valanginien supérieur) n2 - Marnes et calcaires marneux sombres à ammonites et calponnelles (Berriasien - Valanginien) j5b-7 - Calcaires marneux et calcaires lithographiques à céphalopodes (Oxfordien moyen - Tithonien) (j5-9) j6b-7 - Calcaires lithographiques (Kimmeridgien supérieur - Tithonien) (j6b-9) j5b-6a - Calcaires marneux et calcaires lithographiques (Oxfordien moyen - Kimmeridgien inférieur) (j5-6a) "Terres noires" = schistes marneux (Bathonien - Oxfordien inférieur) (j2-4) Calcaires et schistes gréseux (Bajocien moyen-supérieur) (j1b) Schistes argilo-siliceux (Aalénien s.l. ; Toarcien supérieur - Bajocien basal) (f6-j6) Calcaires et schistes calcaires (Lias) I - Formations liasiennes indifférenciées (bordure externe de Belledonne) IS - Schistes argilo-calcaires noirs (Domérien - Toarcien) IC - Calcaires gris à niveaux schisteux noirs (Hettangien - Carixien) | Calcaires à grandes nummulites, calcaires lacustres (Yprésien supérieur - Lutétien) Calcaires lithographiques clairs à foraminifères planctoniques (Cénomannien - Maastrichtien) (C1-7) 1 - calcaires argileux à spicules ; "Couches de Wang" Calcaires biostratigraphiques grés-glaucouneux et grés glaucouneux verts ou noirs, à horizons de phosphorites (Aptien supérieur - Albien) (N6-7) Calcaires argiliens (Barrémien - Aptien inférieur) (N4-5) 1 - broyés le long de la faille d'Arcalod Marnes et marno-calcaires à miches, céphalopodes, spatangues, huîtres, calcaires siliceux à spicules (Hauteriviens) n2b - Calcaires roux et bicolorés à échinodermes et marnes rousses (Valanginien supérieur) n2 - Marnes et calcaires marneux sombres à ammonites et calponnelles (Berriasien - Valanginien) j5b-7 - Calcaires marneux et calcaires lithographiques à céphalopodes (Oxfordien moyen - Tithonien) (j5-9) j6b-7 - Calcaires lithographiques (Kimmeridgien supérieur - Tithonien) (j6b-9) j5b-6a - Calcaires marneux et calcaires lithographiques (Oxfordien moyen - Kimmeridgien inférieur) (j5-6a) "Terres noires" = schistes marneux (Bathonien - Oxfordien inférieur) (j2-4) Calcaires et schistes gréseux (Bajocien moyen-supérieur) (j1b) Schistes argilo-siliceux (Aalénien s.l. ; Toarcien supérieur - Bajocien basal) (f6-j6) Calcaires et schistes calcaires (Lias) I - Formations liasiennes indifférenciées (bordure externe de Belledonne) IS - Schistes argilo-calcaires noirs (Domérien - Toarcien) IC - Calcaires gris à niveaux schisteux noirs (Hettangien - Carixien) |
|--|---|--|--|--|

-  Sommets principaux
-  Réseau hydrographique
-  Limite zone S17

0 675 1350 2025 Mètres
1:70000







































Agence départementale Savoie, le 15/09/2009 (SIG-CF)

























Légende carte des habitats naturels (code Corine biotope)

Habitats purs :

| | |
|---|---|
|  | 22 : Eaux douces stagnantes (lacs, étangs, mares) |
|  | 31.4 : Landes alpines et boréales |
|  | 31.42 : Landes acidiphiles hautes à rhododendron ferrugineux |
|  | 31.43 : Fourrés à genévrier nain |
|  | 31.44 : Landes alcidiphiles naines à camarine hermaphrodite et airelle à petites feuilles |
|  | 31.47 : Landes alpines à raisin d'ours |
|  | 31.6 : Fourrés subalpins |
|  | 31.611 : Fourrés d'aulne vert à hautes herbes des Alpes |
|  | 31.8G : Prébois de résineux |
|  | 36.3 : Pelouses acidiphiles alpines et subalpines |
|  | 36.31 : Pelouses à nard raide et groupements apparentés |
|  | 37.81 : Mégaphorbiaies montagnardes et subalpines des Alpes |
|  | 37.88 : Mégaphorbiaies alpines et subalpines (voire montagnardes) au voisinage du bétail et des reposoirs |
|  | 38.3 : Prairies de fauche de montagne |
|  | 41.11 : Hêtraies, hêtraies-sapinières acidiphiles médio-européennes montagnardes |
|  | 41.11' : Hêtraies, hêtraies-sapinières acidiphiles médio-européennes montagnardes (phase pionnière à érable sycomore, sorbier des oiseleurs et bouleau) |
|  | 41.41* : Forêts hygrosclaphiles de pentes, d'éboulis ou de ravins à érable sycomore et frêne |
|  | 41.57 : Forêts dominées par le chêne sessile acidiphiles |
|  | 41.9 : Bois de chataigniers |
|  | 42.21 : Pessières acidiphiles subalpines des Alpes |
|  | 42.211 : Pessières subalpines acidiphiles mésophiles à myrtille |
|  | 42.212 : Pessières subalpines à hautes herbes |
|  | 42.214 : Pessières subalpines acidiphiles xérophiles à airelle rouge |
|  | 42.26 : Reboisements d'épicéa |
|  | 42.34 : Reboisements de mélèze et/ou de pin cembro |
|  | 42.5 : Forêts dominées par le pin sylvestre |
|  | 5 : Zones humides (tourbières, marais) |
|  | 51.1 : Tourbières hautes actives |
|  | 53.112 : Phragmitaies sèches |
|  | 54.2 : Bas marais alcalins |
|  | 54.45 : Bas marais acides alpiens à trichophore gazonnant |
|  | 61.1 : Eboulis siliceux de l'étage collinéen à alpin sous climat froid |
|  | 61.3 : Eboulis siliceux thermophiles pyrénéo-alpins |
|  | 62.2 : Falaises continentales siliceuses |
|  | 62.52 : Falaises continentales humides septentrionales |
|  | 63.2 : Glaciers rocheux |

Habitats en mosaïque :

NB : Une étiquette peut apparaître sur la trame lorsque l'identification de l'habitat est plus précise.

| | |
|---|--------------------|
|  | 31.4 x 31.6 |
|  | 31.4 x 31.6 x 61.1 |
|  | 31.4 x 36.3 |
|  | 31.4 x 36.3 x 61.1 |
|  | 31.4 x 36.3 x 62.2 |
|  | 31.4 x 42.21 |
|  | 31.4 x 61.1 |
|  | 31.4 x 62.2 |
|  | 31.6 x 31.8G |
|  | 31.6 x 36.3 |
|  | 31.6 x 37.81 |
|  | 31.6 x 42.21 |
|  | 31.6 x 62.2 |
|  | 36.3 x 37.81 |
|  | 36.3 x 42.21 |
|  | 36.3 x 61.1 |
|  | 36.3 x 62.2 |
|  | 42.21 x 42.26 |
|  | 42.21 x 61.3 |
|  | 42.26 x 42.34 |
|  | 61.1 x 62.2 |
|  | 61.3 x 62.2 |

Zone Natura 2000 S17

Montsapey

Habitats naturels

- ▭ Limite zone S17
- ∟ Limites communales
- Réseau routier principal
- ▬ Route nationale
- ▬ Route départementale

0 225 450 675 Mètres 1:35000

Agence départementale Savoie, le 21/07/2009 (SIG-CF)



305

54.51

31.611

31.611

31.611

Montsapey

42.212

42.212

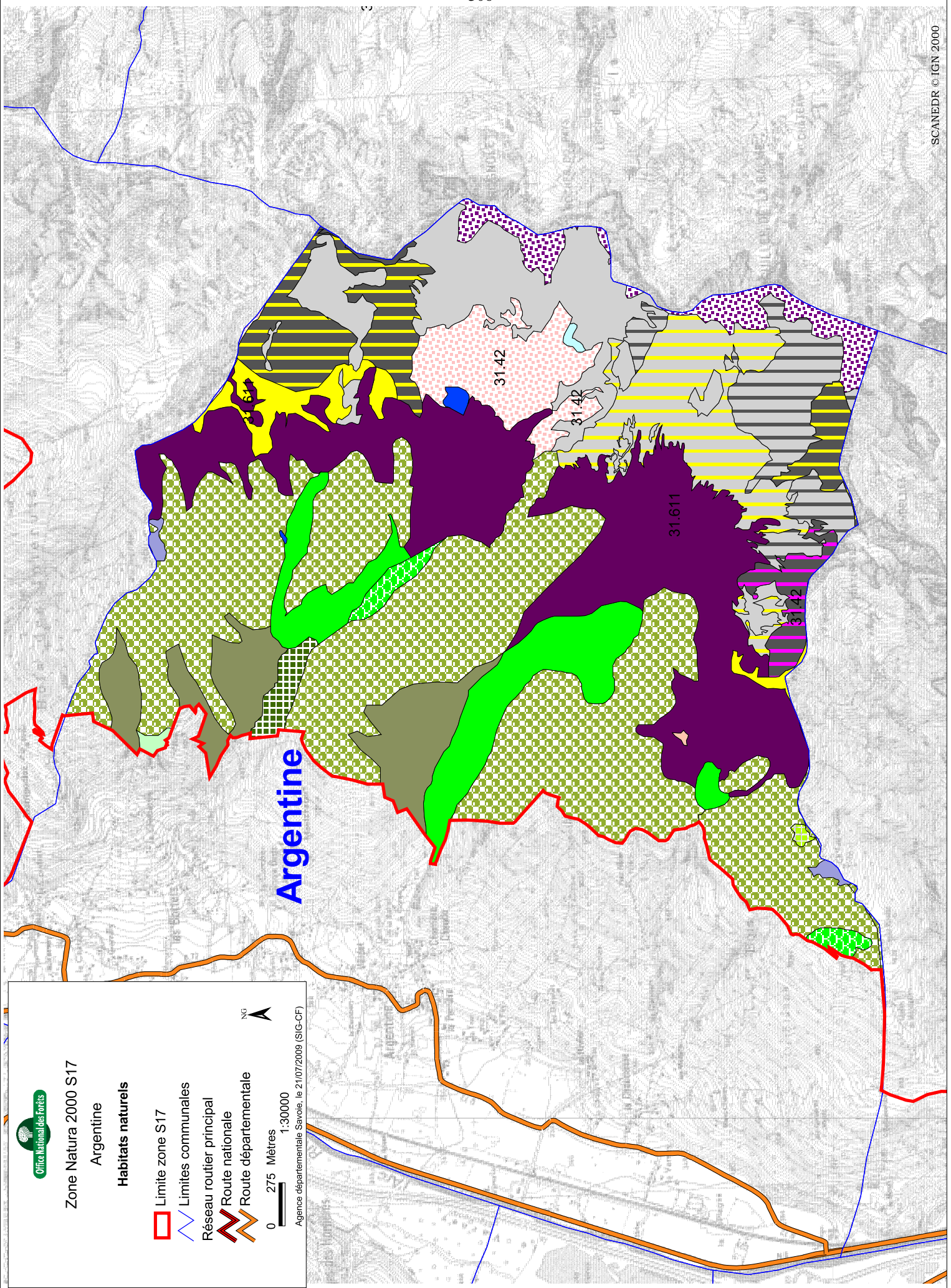
31.611


42.212






42.212

31.42

Argentine




Zone Natura 2000 S17
Argentine
Habitats naturels

-  Limite zone S17
-  Limites communales
-  Réseau routier principal
-  Route nationale
-  Route départementale






0 275 Mètres
 1:30000
 Agence départementale Savoie, le 21/07/2009 (SIG-CF)



Zone Natura 2000 S17

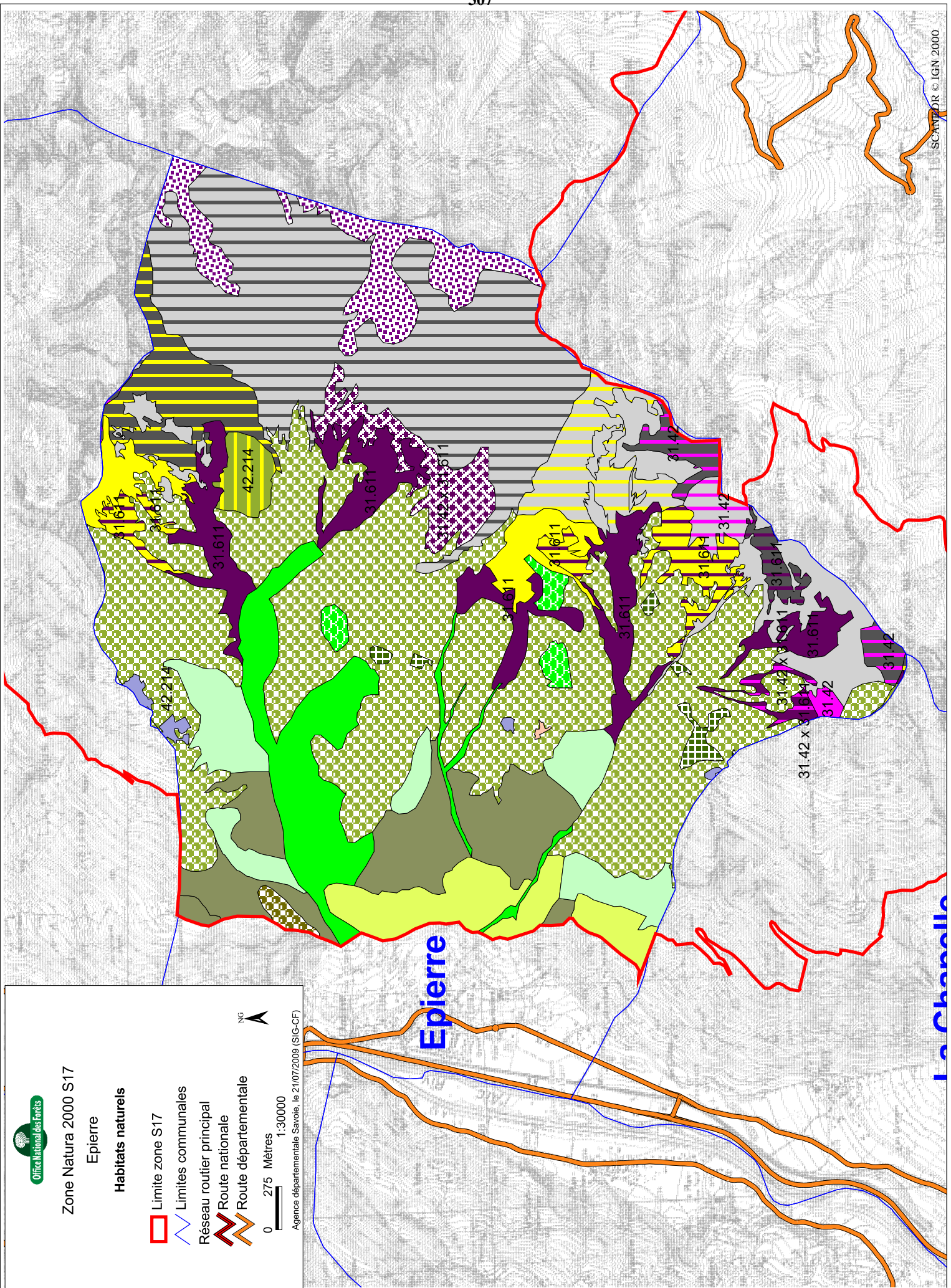
Epierre

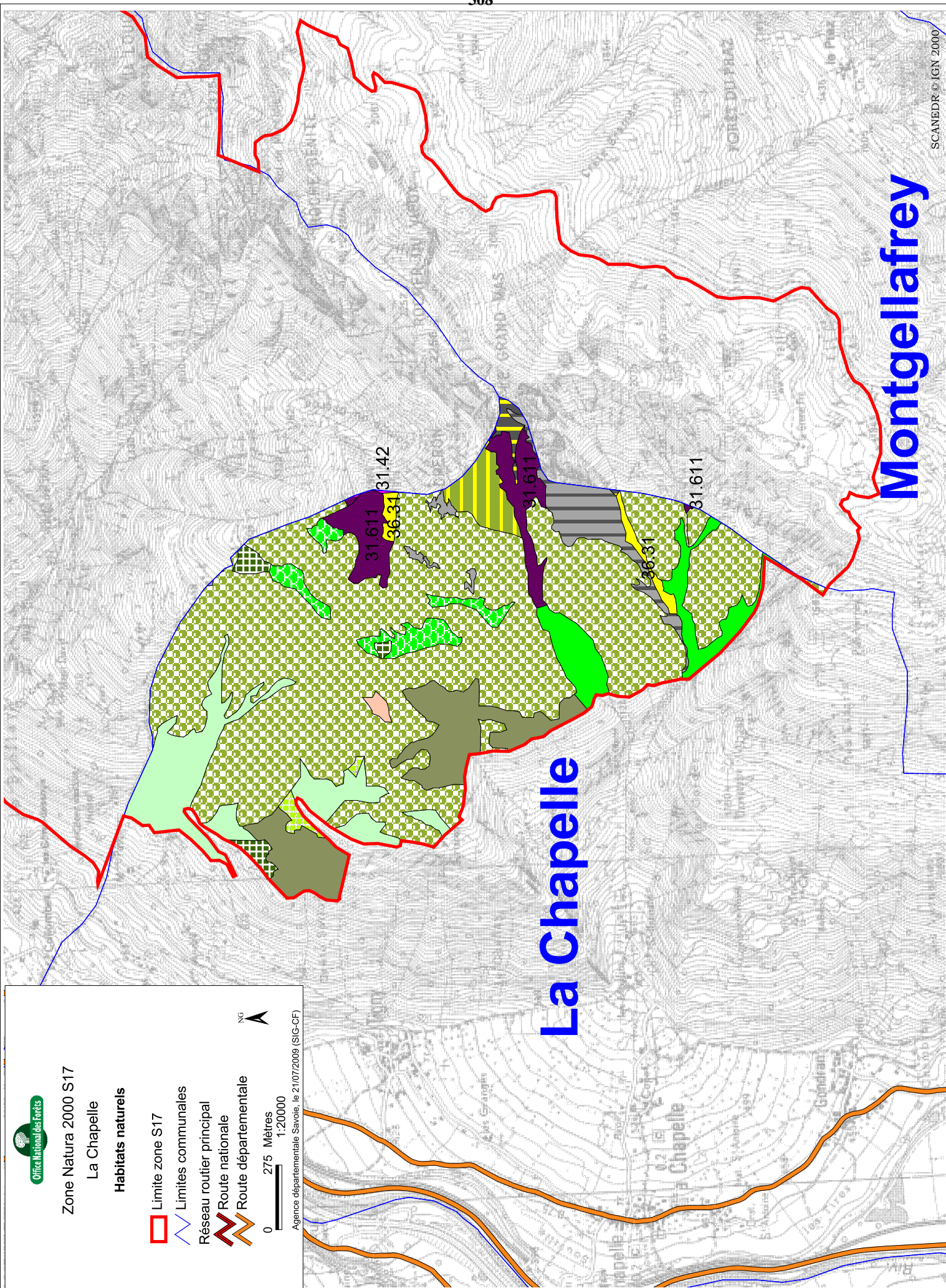
Habitats naturels

-  Limite zone S17
-  Limites communales
-  Réseau routier principal
-  Route nationale
-  Route départementale






Agence départementale Savoie, le 21/07/2009 (SIG-CF)





Zone Natura 2000 S17
La Chapelle

Habitats naturels

-  Limite zone S17
-  Limites communales
-  Réseau routier principal
-  Route nationale
-  Route départementale

NG







0 275 Mètres
1:20000

Agence départementale Savoie, le 21/07/2009 (SIG-CF)

Zone Natura 2000 S17

Montgellafrey

Habitats naturels

-  Limite zone S17
-  Limites communales
- Réseau routier principal
 -  Route nationale
 -  Route départementale

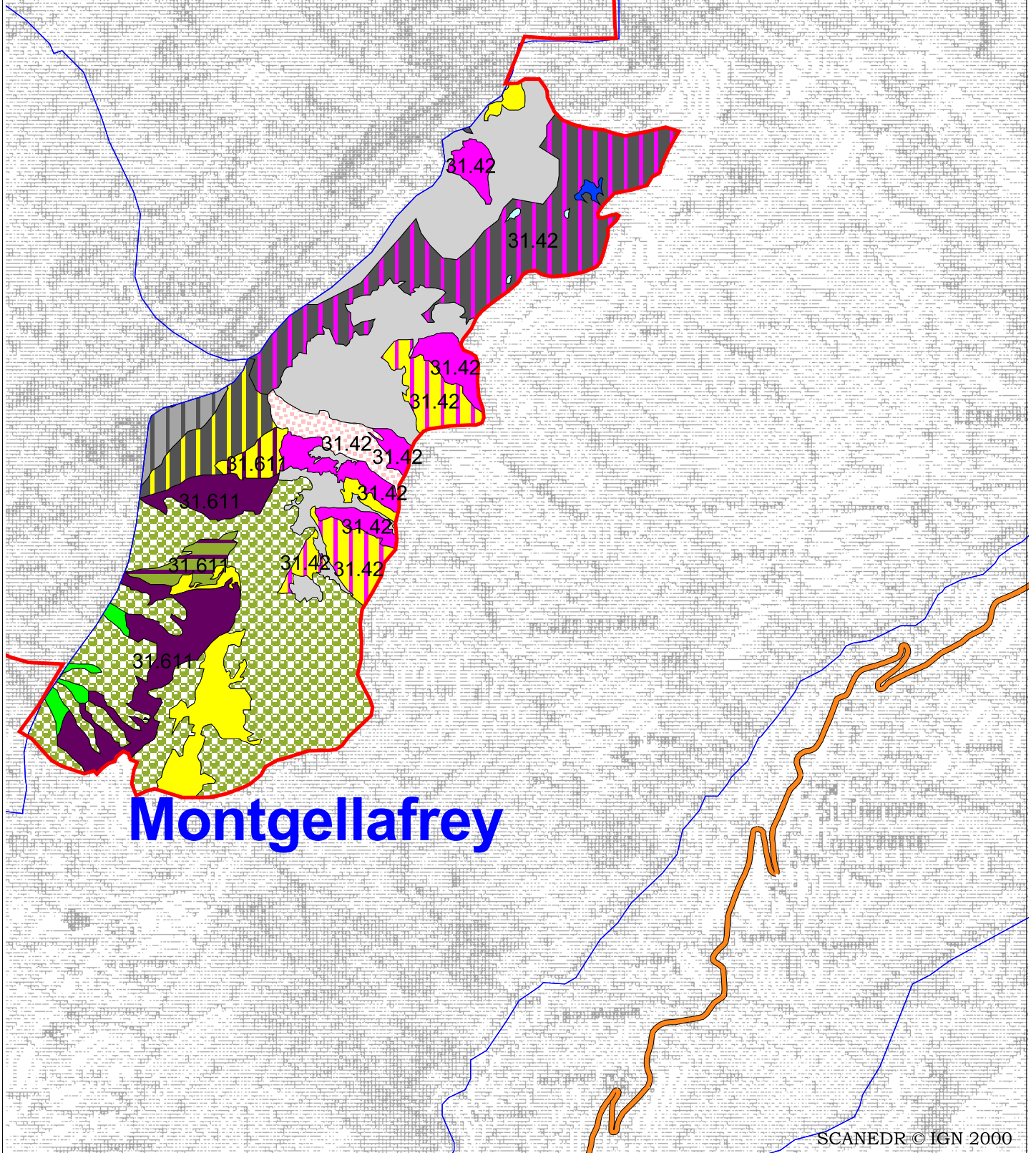
0 225 450 675 Mètres

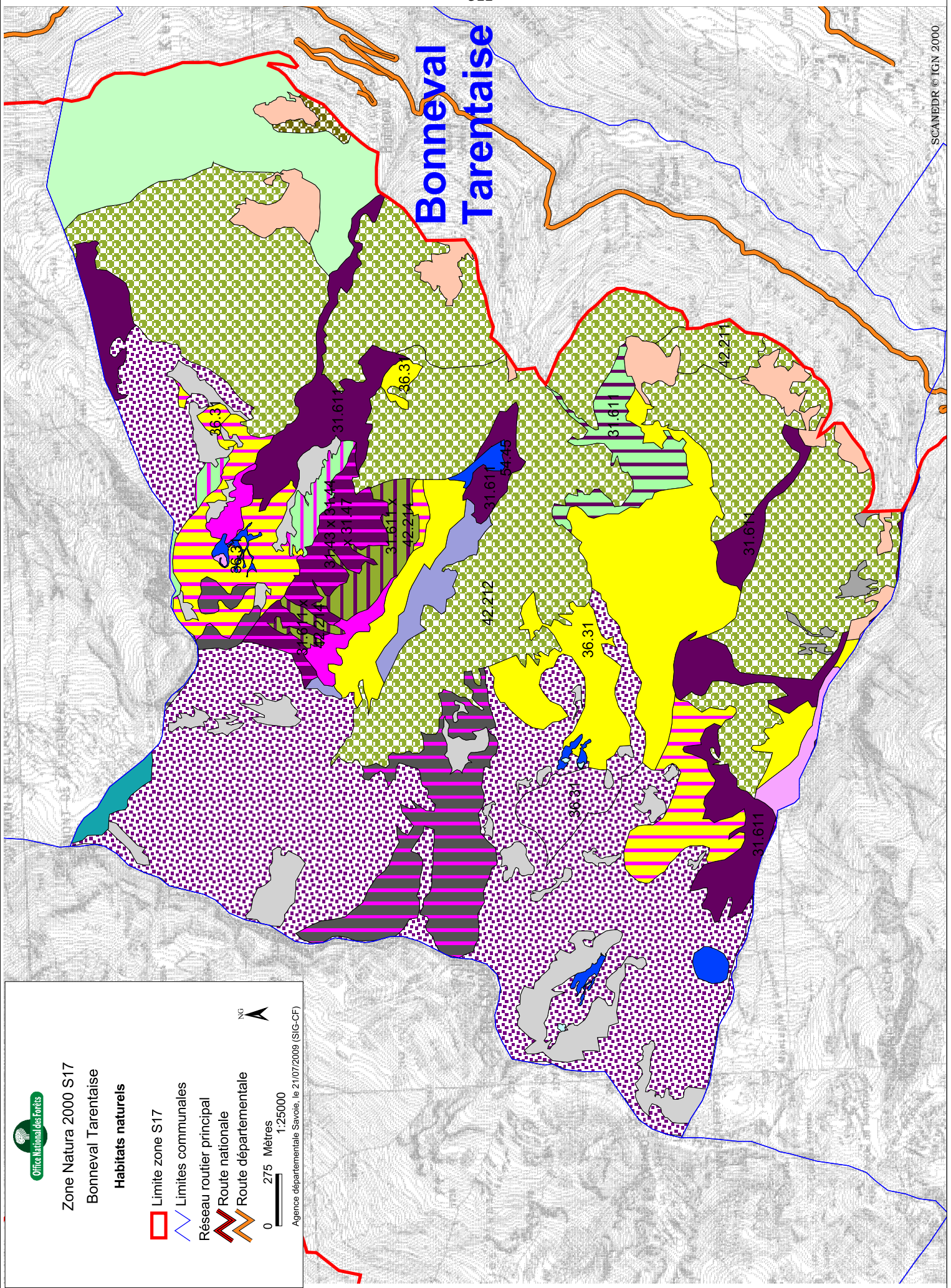
1:20000

Agence départementale Savoie, le 21/07/2009 (SIG-CF)



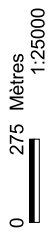
309



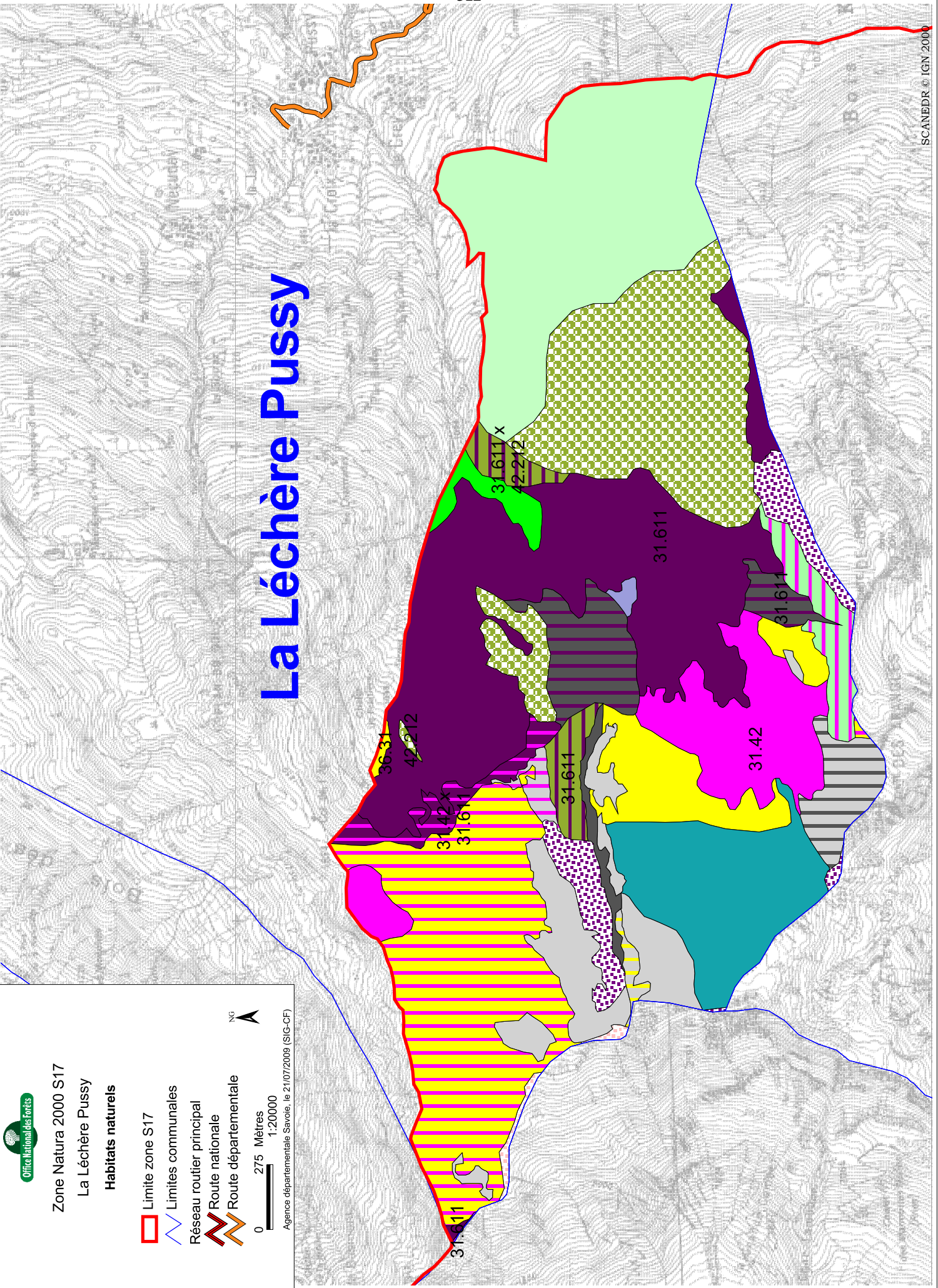


Zone Natura 2000 S17
 Bonneval Tarentaise
Habitats naturels


- Limite zone S17
- Limites communales
- Réseau routier principal
- Route nationale
- Route départementale








Agence départementale Savoie, le 21/07/2009 (SIG-CF)



La Léchère Pussy


 **Office National des forêts**

Zone Natura 2000 S17
La Léchère Pussy
Habitats naturels

-  Limite zone S17
-  Limites communales
-  Réseau routier principal
-  Route nationale
-  Route départementale

0 275 Mètres 1:20000

Agence départementale Savoie, le 21/07/2009 (SIG-CF)

NG 

Zone Natura 2000 S17 "Massif de la Lauzière"

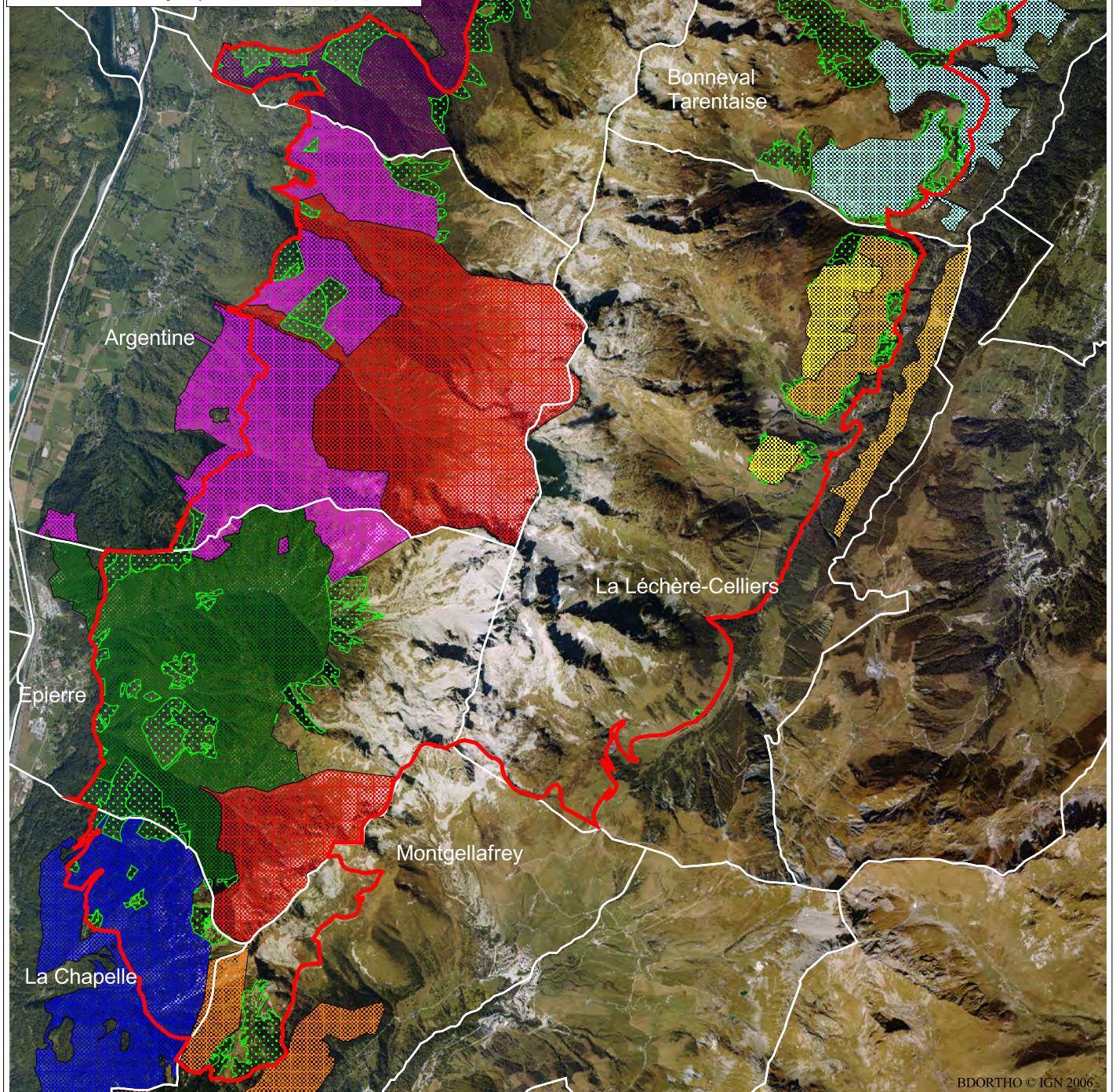
Statut des forêts

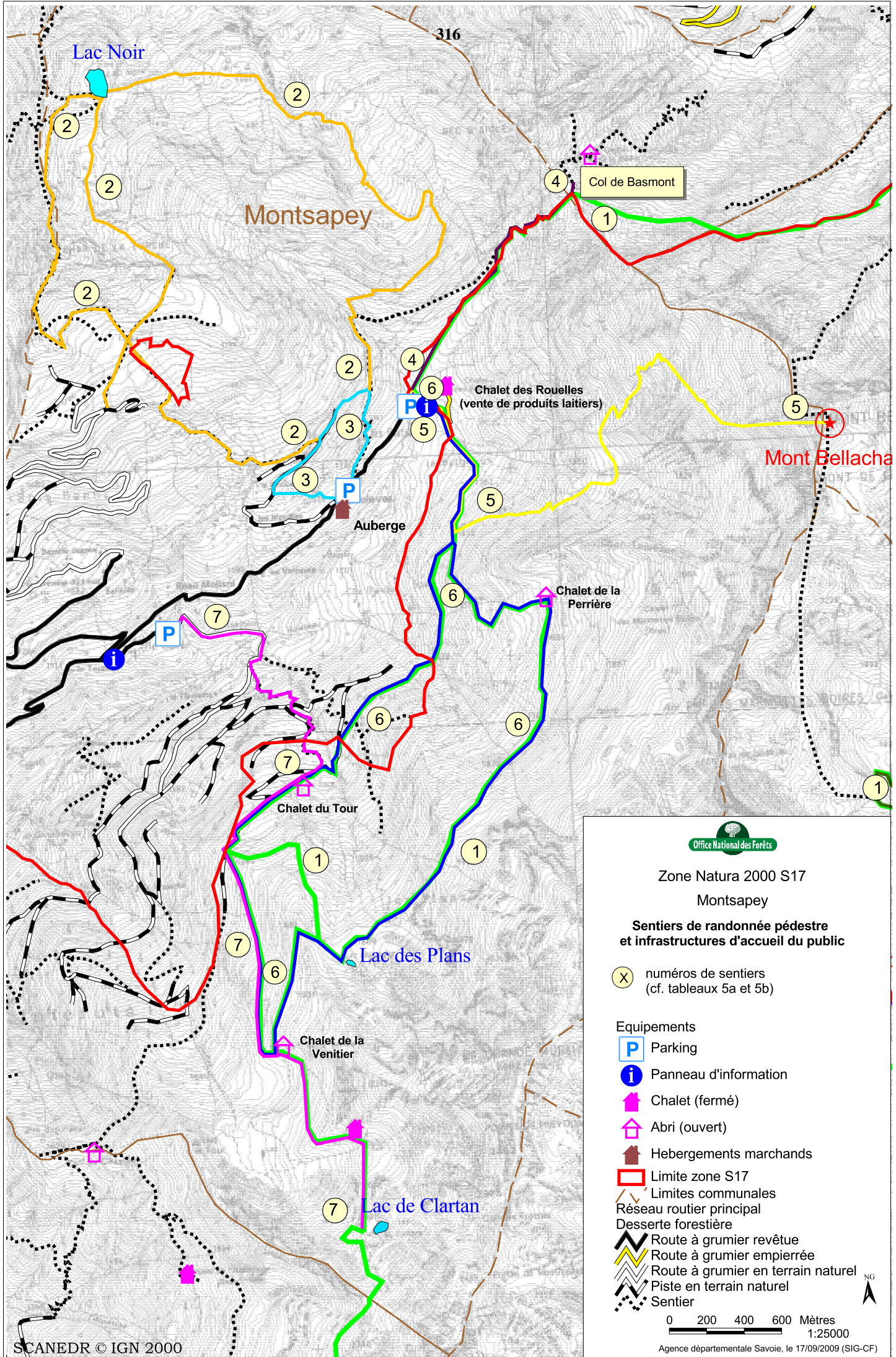
- Limite Zone S17
- Limites communales
- Forêts privées ou publiques ne relevant pas du régime forestier
- Forêts publiques relevant du régime forestier**
- Forêt communale d'Argentine
- Forêt communale de Bonneval Tarentaise
- Forêt Domaniale de Celliers
- Forêt communale de Celliers
- Forêt communale d'Epierre
- Forêt communale de La Chapelle
- Forêt Domaniale de la Lauzière
- Forêt communale de Montgellafrey
- Forêt communale de La Léchère-Pussy

0 675 1350 2025 Mètres
1:70000



Agence départementale Savoie, le 03/08/2009 (SIG-CF)





Lac Noir

316

Montsapey

Col de Basmont

Chalet des Rouelles
(vente de produits laitiers)

Mont Bellacha

Auberge

Chalet de la
Perrière

Chalet du Tour

Lac des Plans

Chalet de la
Venitier

Lac de Clartan



Zone Natura 2000 S17
Montsapey

Sentiers de randonnée pédestre
et infrastructures d'accueil du public

(X) numéros de sentiers
(cf. tableaux 5a et 5b)

Equipements

- Parking
- Panneau d'information
- Chalet (fermé)
- Abri (ouvert)
- Hébergements marchands

Limite zone S17

Limites communales

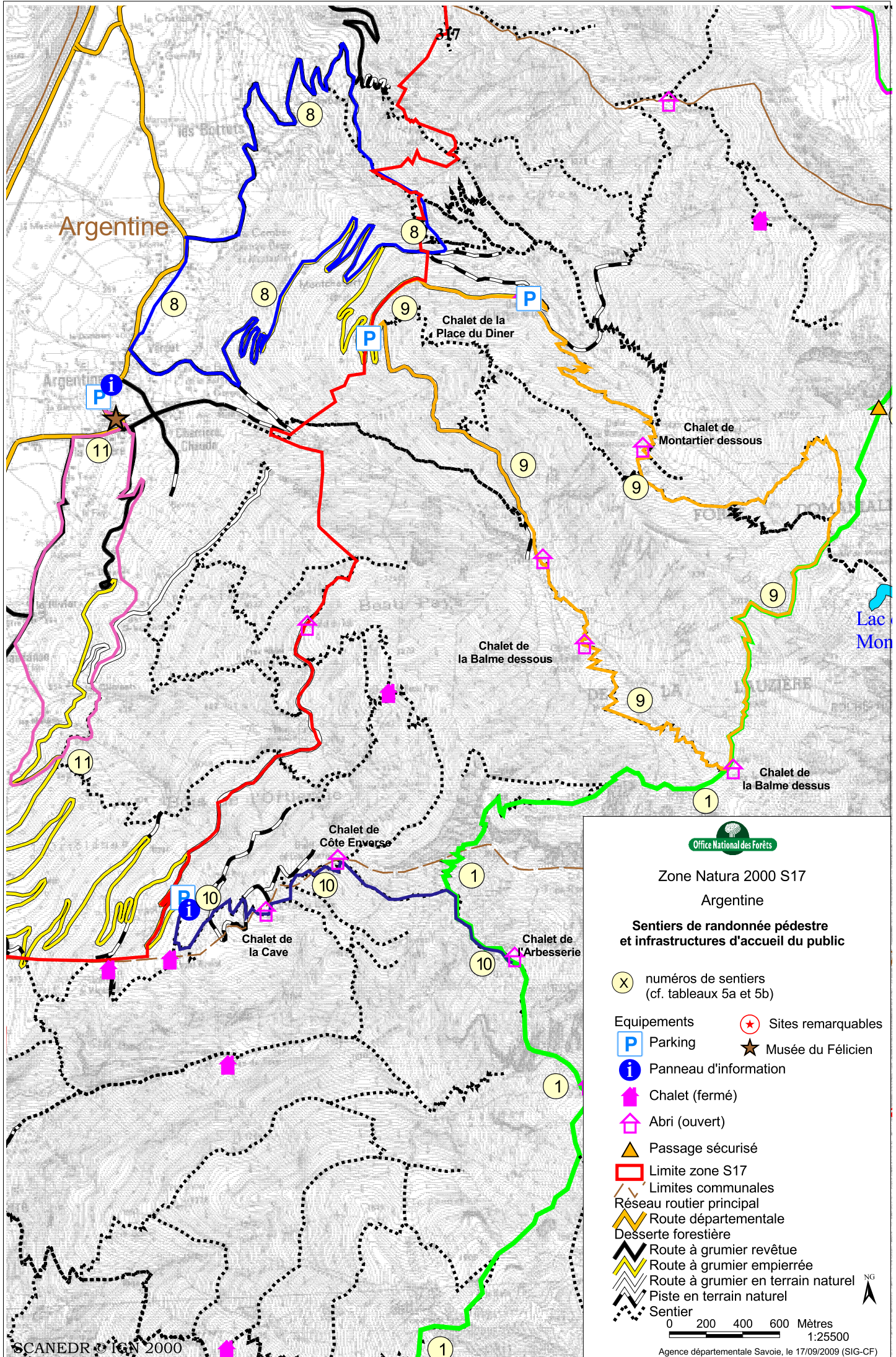
Réseau routier principal

Desserte forestière

- Route à grumier revêtue
- Route à grumier empierrée
- Route à grumier en terrain naturel
- Piste en terrain naturel
- Sentier

0 200 400 600 Mètres
1:25000

Agence départementale Savoie, le 17/09/2009 (SIG-CF)



Office National des Forêts

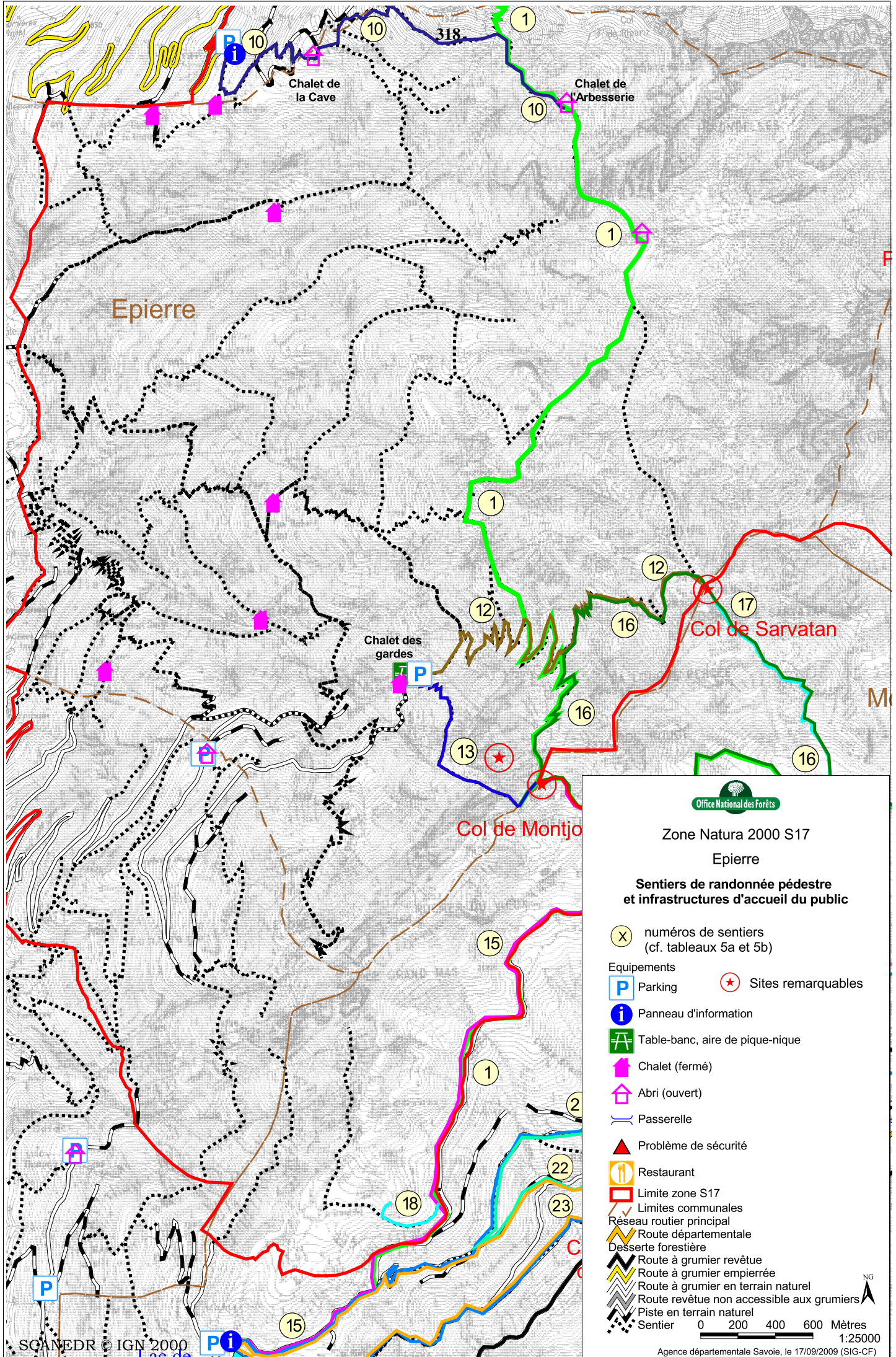
Zone Natura 2000 S17
Argentine

Sentiers de randonnée pédestre
et infrastructures d'accueil du public

- (X) numéros de sentiers (cf. tableaux 5a et 5b)
- Equipements
 - [P] Parking
 - [i] Panneau d'information
 - [Chalet fermé]
 - [Abri ouvert]
 - [Passage sécurisé]
- Sites remarquables
 - [Musée du Félicien]
- Limites zone S17
- Limites communales
- Réseau routier principal
- Route départementale
- Desserte forestière
 - [Route à grumier revêtue]
 - [Route à grumier empierrée]
 - [Route à grumier en terrain naturel]
 - [Piste en terrain naturel]
- Sentier

0 200 400 600 Mètres
1:25500

Agence départementale Savoie, le 17/09/2009 (SIG-CF)



**Zone Natura 2000 S17
Epierre**

**Sentiers de randonnée pédestre
et infrastructures d'accueil du public**

- (X) numéros de sentiers (cf. tableaux 5a et 5b)
- Equipements**
- Parking
- Panneau d'information
- Table-banc, aire de pique-nique
- Chalet (fermé)
- Abri (ouvert)
- Passerelle
- Problème de sécurité
- Restaurant
- Limite zone S17
- Limites communales
- Réseau routier principal**
- Route départementale
- Desserte forestière**
- Route à grumier revêtue
- Route à grumier empierrée
- Route à grumier en terrain naturel
- Route revêtue non accessible aux grumiers
- Piste en terrain naturel
- Sentier
- Sites remarquables


0 200 400 600 Mètres
1:25000
Agence départementale Savoie, le 17/09/2009 (SIG-CF)


Sentiers de randonnée pédestre
et infrastructures d'accueil du public


(X) numéros de sentiers
(cf. tableaux 5a et 5b)

Equipements


 Parking

 Panneau d'information


 Table-banc, aire de pique-nique


 Chalet (fermé)


 Abri (ouvert)


 Passerelle


 Problème de sécurité


 Limite zone S17


 Limites communales


 Réseau routier principal


 Route départementale

 Desserte forestière

 Route à grumier revêtue


 Route à grumier empierrée

 Route à grumier en terrain naturel

 Route revêtue non accessible aux grumiers

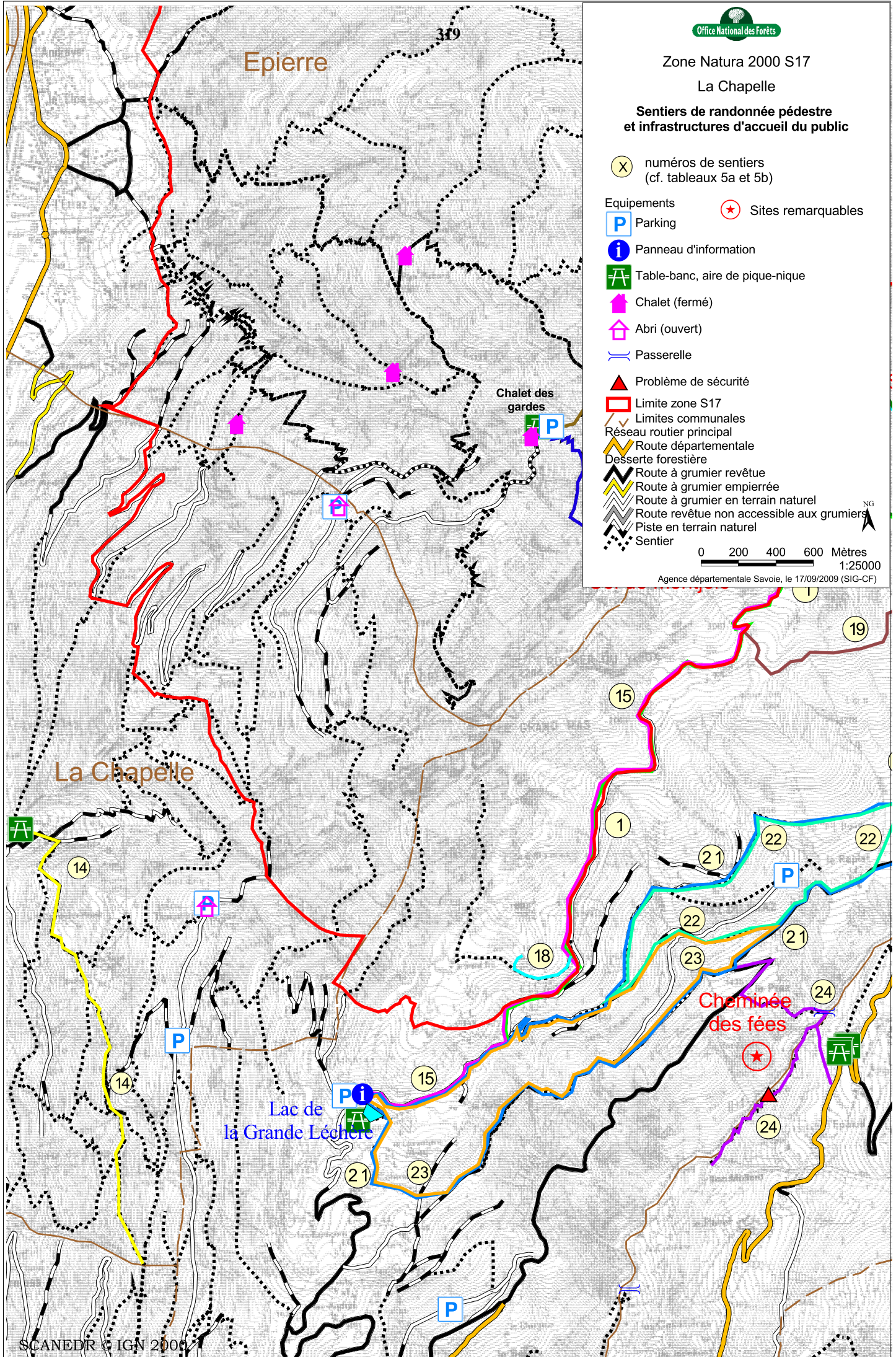
 Piste en terrain naturel

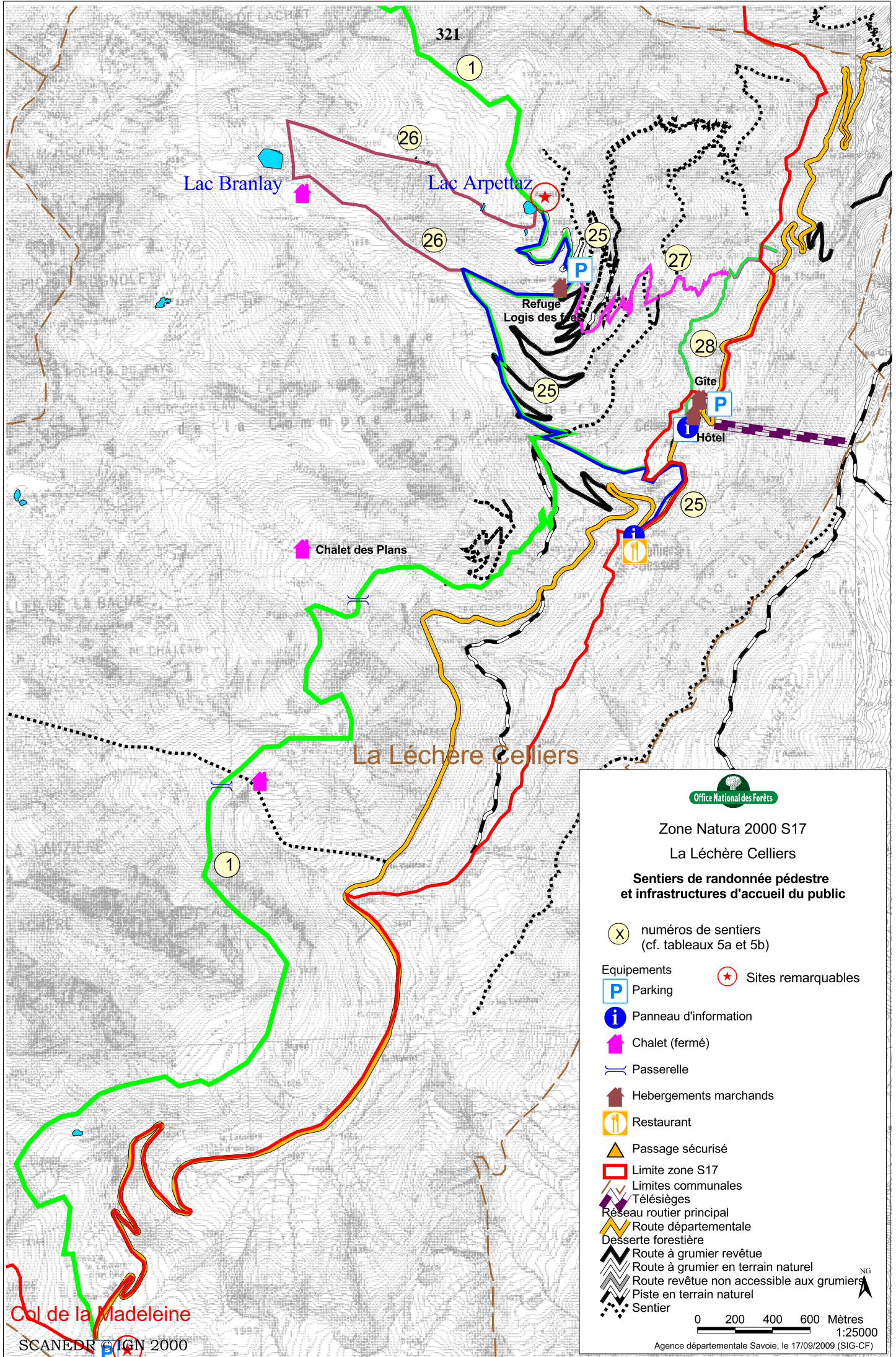
 Sentier

 Sites remarquables

0 200 400 600 Mètres
1:25000

Agence départementale Savoie, le 17/09/2009 (SIG-CF)





Zone Natura 2000 S17

La Léchère Celliers

**Sentiers de randonnée pédestre
et infrastructures d'accueil du public**

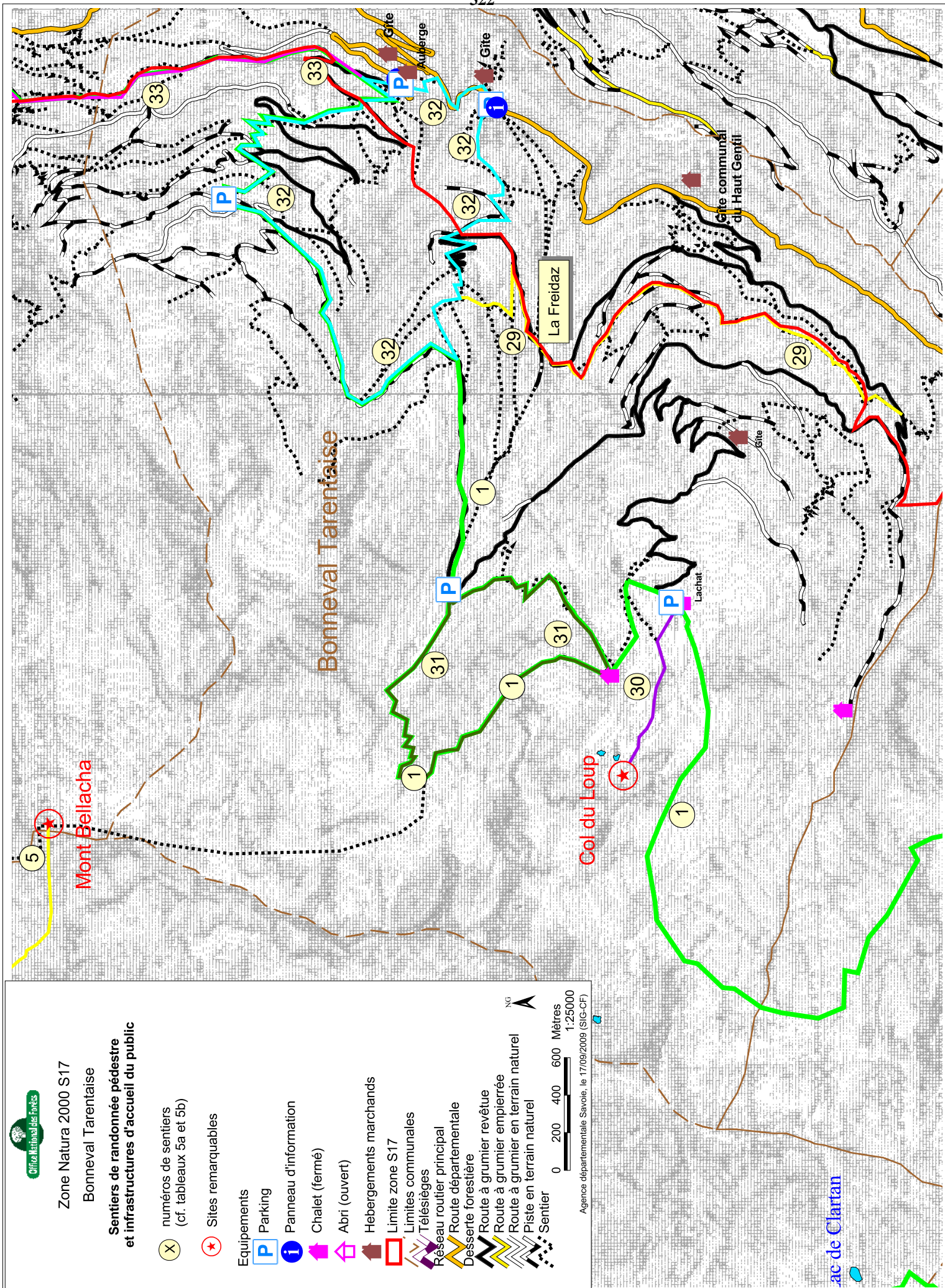
- X numéros de sentiers (cf. tableaux 5a et 5b)
- P Parking
- i Panneau d'information
- Chalet (fermé)
- |— Passerelle
- Hébergements marchands
- || Restaurant
- ▲ Passage sécurisé
- Limite zone S17
- Limites communales
- |— Télésièges
- |— Réseau routier principal
- |— Route départementale
- |— Desserte forestière
- |— Route à grumier revêtu
- |— Route à grumier en terrain naturel
- |— Route revêtu non accessible aux grumiers
- |— Piste en terrain naturel
- |— Sentier
- ★ Sites remarquables

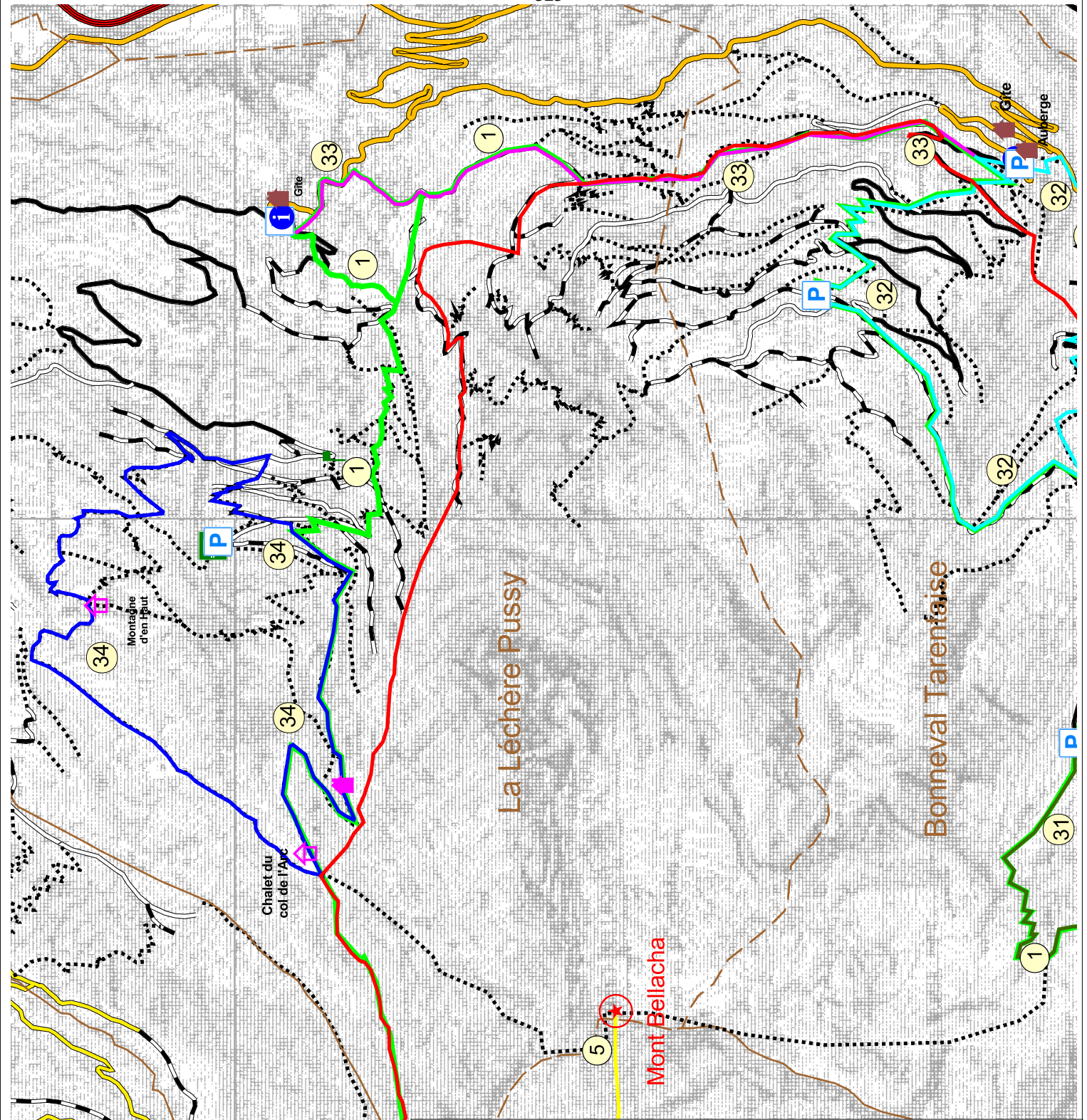
0 200 400 600 Mètres
1:25000

Agence départementale Savoie, le 17/09/2009 (SIG-CF)

Col de la Madeleine

SCANEDR © IGN 2000





Zone Natura 2000 S17
La Léchère Pussy

**Sentiers de randonnée pédestre
et infrastructures d'accueil du public**

(X) numéros de sentiers
(cf. tableaux 5a et 5b)

- Equipements**
- Parking
 - Panneau d'information
 - Table-banc, aire de pique-nique
 - Chalet (fermé)
 - Abrt (ouvert)
 - Panneau d'entrée de forêt
- Equipements remarquables**
- Sites remarquables
- Limites et infrastructures**
- Limite zone S17
 - Limites communales
 - Télésièges
 - Réseau routier principal
 - Route nationale
 - Route départementale
 - Desserte forestière
 - Route à grumier revêtue
 - Route à grumier empierrée
 - Route à grumier en terrain naturel
 - Piste en terrain naturel
 - Sentier



Zone Natura 2000 S17

Montsapey

Zones d'éligibilité des mesures de gestion proposées


cf. tableaux des mesures de gestion proposées (9-10-11-12)


 Limite zone S17

 Limites communales


- Mesures spécifiques à un ou plusieurs habitats

 Bonnes pratiques sylvicoles (GF.1, GF.2b et GF.2c)


 Bonnes pratiques applicables aux pelouses, prairies et mégaphorbiaies (GP.4)


 Bonnes pratiques applicables aux groupements arbustifs et landes d'altitude (GH.1)


 Bonnes pratiques applicables aux rochers et éboulis (GH.2)

 Bonnes pratiques applicables aux habitats liés à l'eau (GH.3)


- Mesures de gestion allant au-delà des bonnes pratiques (habitats)

 Pas d'exploitation sylvicole dans les forêts hygrosclaphiles de pentes, d'éboulis ou de ravins à érable sycomore et frêne (GF.2a)

 Maintien du pâturage extensif (dans les pelouses, prairies et mégaphorbiaies) (GP.1a, GP2.a)
Réouverture des pelouses, des prairies ou des mégaphorbiaies abandonnées (GP.1b, GP.2b)

 Maintien de la fauche (dans les prairies de fauche) (GP.2a)

Réseau routier principal

 Route nationale

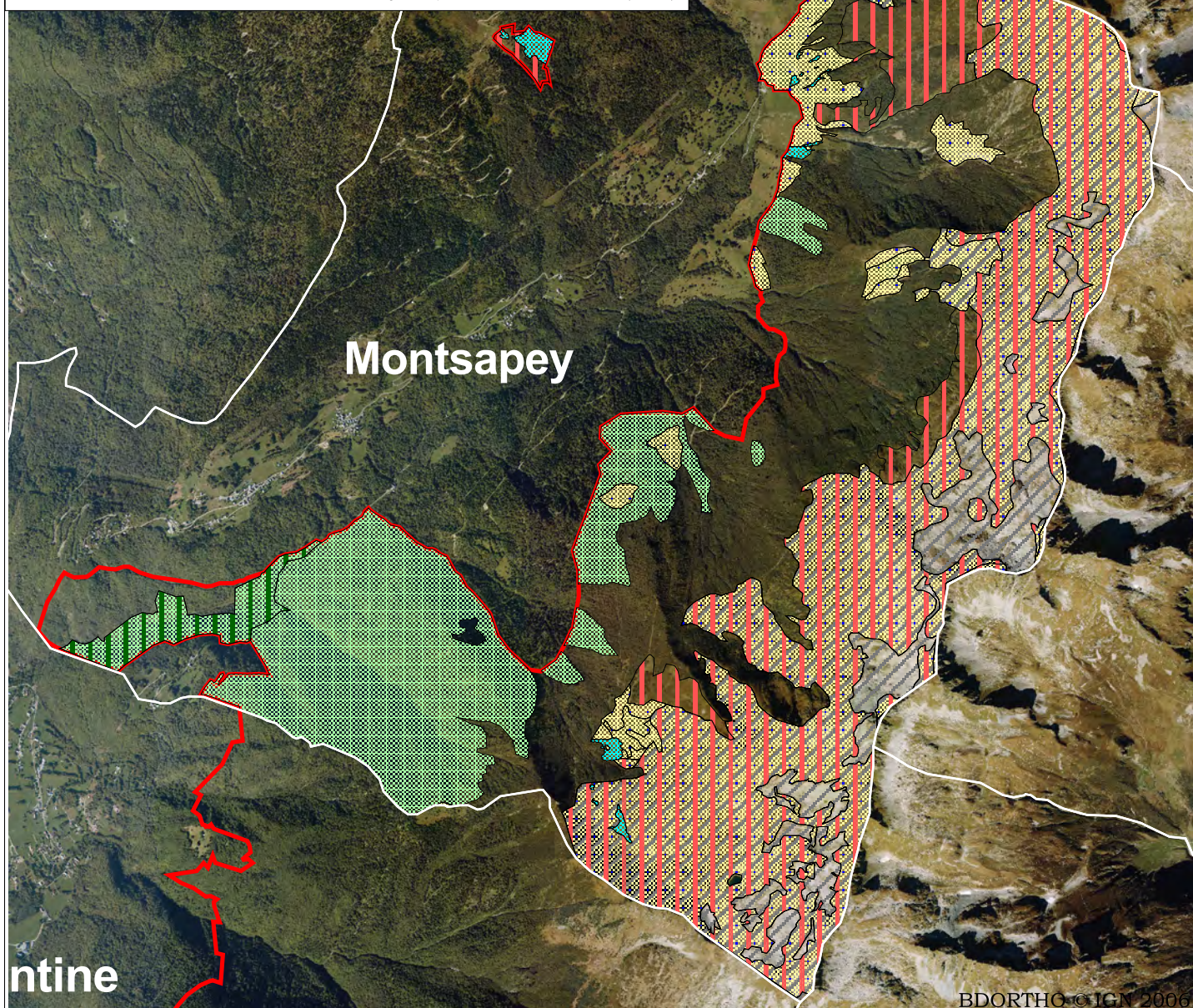
 Route départementale



0 225 450 675 Mètres

1:35000

Agence départementale Savoie, le 21/07/2009 (SIG-CF)



Montsapey

Zone Natura 2000 S17

Argentine

Zones d'éligibilité des mesures de gestion proposées

cf. tableaux des mesures de gestion proposées (9-10-11-12)


 Limite zone S17

 Limites communales

- Mesures spécifiques à un ou plusieurs habitats

 Bonnes pratiques sylvicoles (GF.1, GF.2b et GF.2c)


 Bonnes pratiques applicables aux pelouses, prairies et mégaphorbiaies (GP.4)


 Bonnes pratiques applicables aux groupements arbustifs et landes d'altitude (GH.1)


 Bonnes pratiques applicables aux rochers et éboulis (GH.2)

 Bonnes pratiques applicables aux habitats liés à l'eau (GH.3)


- Mesures de gestion allant au-delà des bonnes pratiques (habitats)

 Pas d'exploitation sylvicole dans les forêts hygrosclérophiles de pentes, d'éboulis ou de ravins à érable sycomore et frêne (GF.2a)

 Maintien du pâturage extensif (dans les pelouses, prairies et mégaphorbiaies) (GP.1a, GP2.a)
Réouverture des pelouses, des prairies ou des mégaphorbiaies abandonnées (GP.1b, GP.2b)

 Maintien de la fauche (dans les prairies de fauche) (GP.2a)

Réseau routier principal

 Route nationale

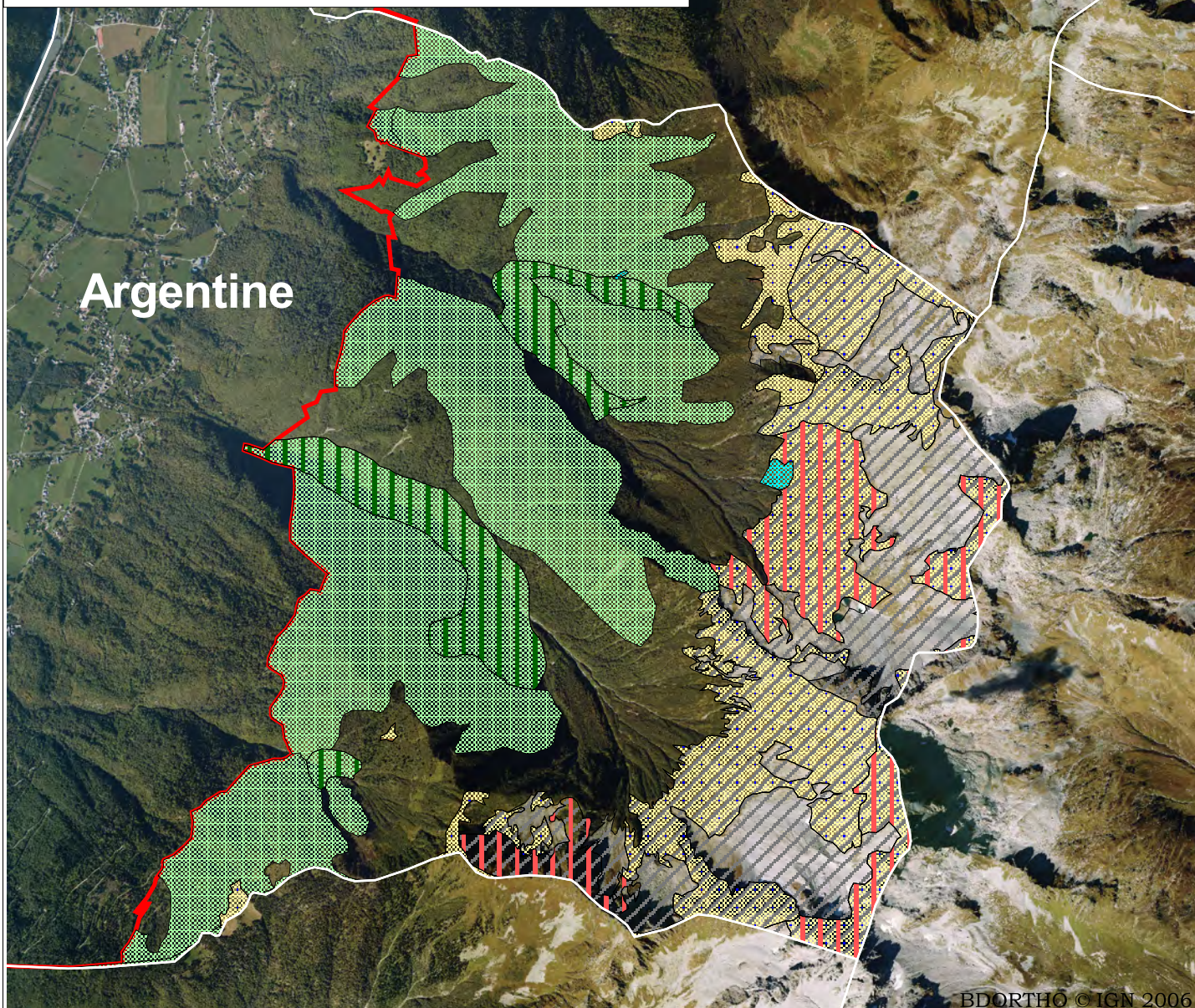
 Route départementale



0 225 450 675 Mètres

1:35000

Agence départementale Savoie, le 21/07/2009 (SIG-CF)





Zone Natura 2000 S17

Epiierre

Zones d'éligibilité des mesures de gestion proposées


cf. tableaux des mesures de gestion proposées (9-10-11-12)


 Limite zone S17


 Limites communales


- Mesures spécifiques à un ou plusieurs habitats

 Bonnes pratiques sylvicoles (GF.1, GF.2b et GF.2c)


 Bonnes pratiques applicables aux pelouses, prairies et mégaphorbiaies (GP.4)


 Bonnes pratiques applicables aux groupements arbustifs et landes d'altitude (GH.1)


 Bonnes pratiques applicables aux rochers et éboulis (GH.2)

 Bonnes pratiques applicables aux habitats liés à l'eau (GH.3)


- Mesures de gestion allant au-delà des bonnes pratiques (habitats)


 Pas d'exploitation sylvicole dans les forêts hygrosclaphiles de pentes, d'éboulis ou de ravins à érable sycomore et frêne (GF.2a)

 Maintien du pâturage extensif (dans les pelouses, prairies et mégaphorbiaies) (GP.1a, GP2.a)
Réouverture des pelouses, des prairies ou des mégaphorbiaies abandonnées (GP.1b, GP.2b)

 Maintien de la fauche (dans les prairies de fauche) (GP.2a)

Réseau routier principal

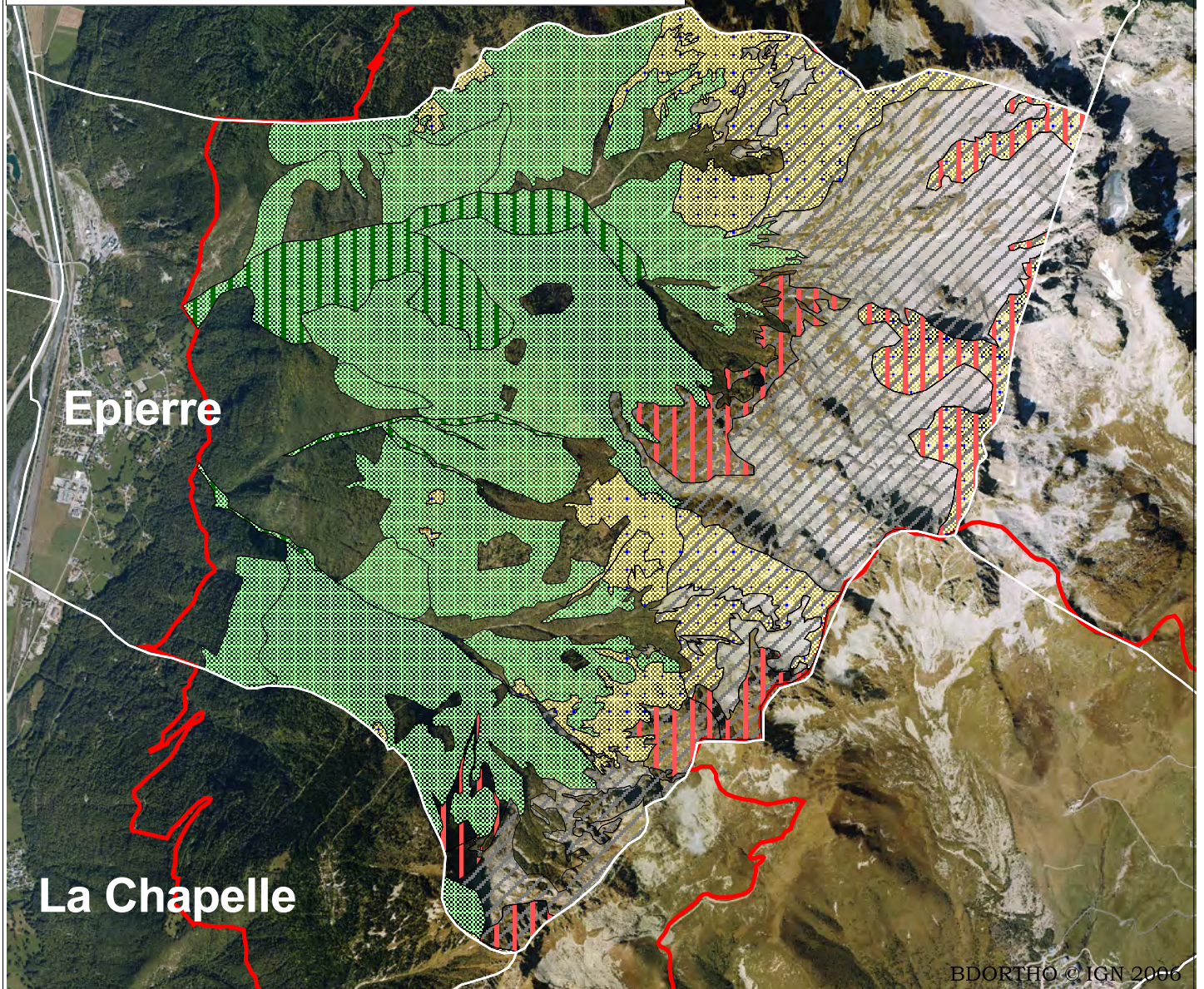
 Route nationale

 Route départementale



0 225 450 675 Mètres
1:35000

Agence départementale Savoie, le 21/07/2009 (SIG-CF)





Zone Natura 2000 S17

La Chapelle

Zones d'éligibilité des mesures de gestion proposées


cf. tableaux des mesures de gestion proposées (9-10-11-12)


 Limite zone S17

 Limites communales


- Mesures spécifiques à un ou plusieurs habitats

 Bonnes pratiques sylvicoles (GF.1, GF.2b et GF.2c)


 Bonnes pratiques applicables aux pelouses, prairies et mégaphorbiaies (GP.4)


 Bonnes pratiques applicables aux groupements arbustifs et landes d'altitude (GH.1)

 Bonnes pratiques applicables aux rochers et éboulis (GH.2)

 Bonnes pratiques applicables aux habitats liés à l'eau (GH.3)


- Mesures de gestion allant au-delà des bonnes pratiques (habitats)

 Pas d'exploitation sylvicole dans les forêts hygrosclaphiles de pentes, d'éboulis ou de ravins à érable sycomore et frêne (GF.2a)

 Maintien du pâturage extensif (dans les pelouses, prairies et mégaphorbiaies) (GP.1a, GP2.a)
Réouverture des pelouses, des prairies ou des mégaphorbiaies abandonnées (GP.1b, GP.2b)

 Maintien de la fauche (dans les prairies de fauche) (GP.2a)

Réseau routier principal

 Route nationale

 Route départementale



0 225 450 675 Mètres
1:30000

Agence départementale Savoie, le 21/07/2009 (SIG-CF)

La Chapelle


Montgellafrey


Zone Natura 2000 S17

La Chapelle

Zones d'éligibilité des mesures de gestion proposées


cf. tableaux des mesures de gestion proposées (9-10-11-12)


 Limite zone S17


 Limites communales


- Mesures spécifiques à un ou plusieurs habitats

 Bonnes pratiques sylvicoles (GF.1, GF.2b et GF.2c)


 Bonnes pratiques applicables aux pelouses, prairies et mégaphorbiaies (GP.4)


 Bonnes pratiques applicables aux groupements arbustifs et landes d'altitude (GH.1)


 Bonnes pratiques applicables aux rochers et éboulis (GH.2)

 Bonnes pratiques applicables aux habitats liés à l'eau (GH.3)


- Mesures de gestion allant au-delà des bonnes pratiques (habitats)


 Pas d'exploitation sylvicole dans les forêts hygrosclaphiles de pentes, d'éboulis ou de ravins à érable sycomore et frêne (GF.2a)

 Maintien du pâturage extensif (dans les pelouses, prairies et mégaphorbiaies) (GP.1a, GP2.a)
Réouverture des pelouses, des prairies ou des mégaphorbiaies abandonnées (GP.1b, GP.2b)

 Maintien de la fauche (dans les prairies de fauche) (GP.2a)

Réseau routier principal

 Route nationale

 Route départementale



0 225 450 675 Mètres
1:30000

Agence départementale Savoie, le 21/07/2009 (SIG-CF)

La Chapelle

Montgellafrey

Zone Natura 2000 S17

Montgellafrey

Zones d'éligibilité des mesures de gestion proposées

cf. tableaux des mesures de gestion proposées (9-10-11-12)


 Limite zone S17

 Limites communales

- Mesures spécifiques à un ou plusieurs habitats

 Bonnes pratiques sylvicoles (GF.1, GF.2b et GF.2c)


 Bonnes pratiques applicables aux pelouses, prairies et mégaphorbiaies (GP.4)


 Bonnes pratiques applicables aux groupements arbustifs et landes d'altitude (GH.1)


 Bonnes pratiques applicables aux rochers et éboulis (GH.2)

 Bonnes pratiques applicables aux habitats liés à l'eau (GH.3)


- Mesures de gestion allant au-delà des bonnes pratiques (habitats)


 Pas d'exploitation sylvicole dans les forêts hygrosclérophiles de pentes, d'éboulis ou de ravins à érable sycomore et frêne (GF.2a)

 Maintien du pâturage extensif (dans les pelouses, prairies et mégaphorbiaies) (GP.1a, GP2.a)
Réouverture des pelouses, des prairies ou des mégaphorbiaies abandonnées (GP.1b, GP.2b)

 Maintien de la fauche (dans les prairies de fauche) (GP.2a)

Réseau routier principal

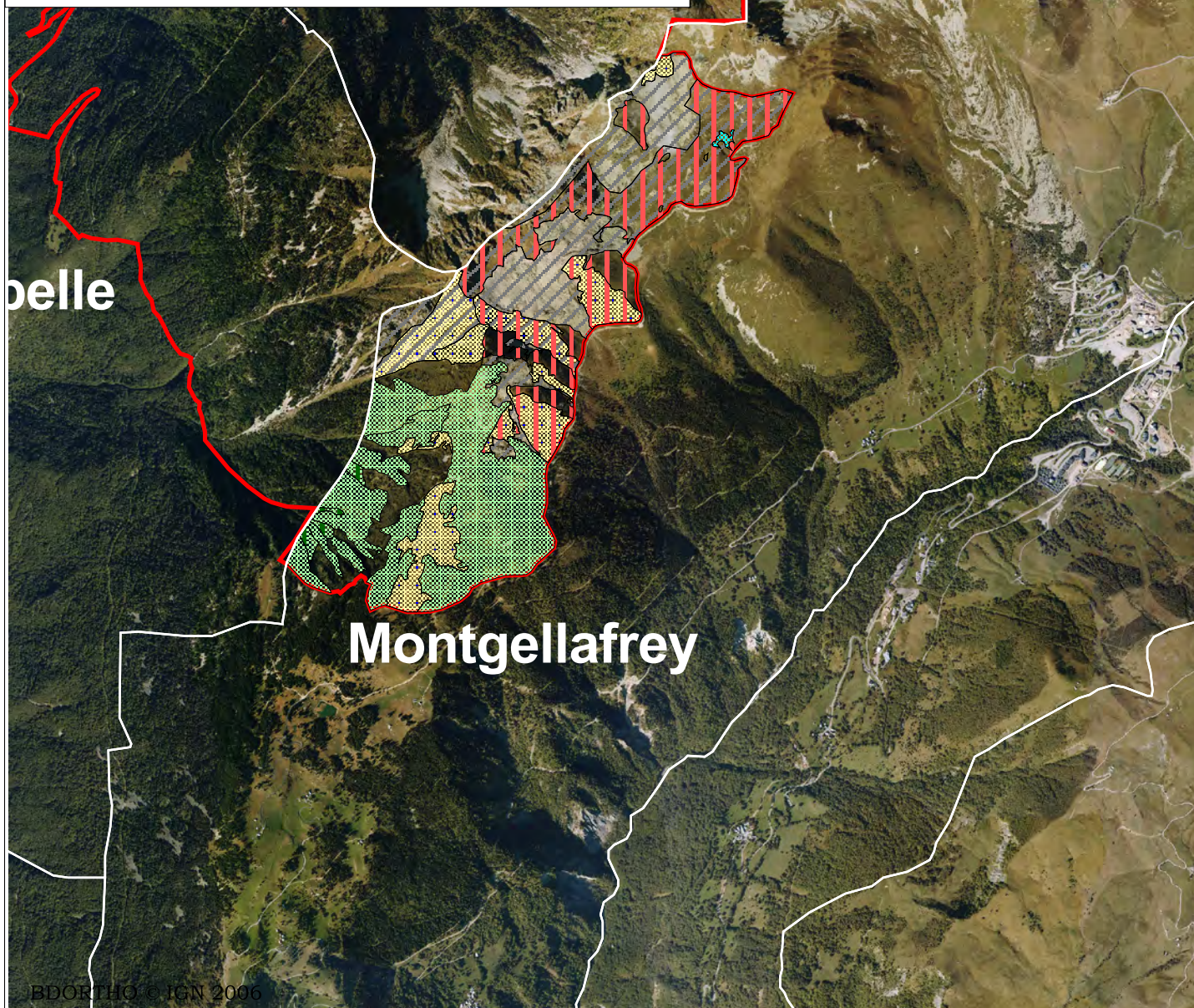
 Route nationale

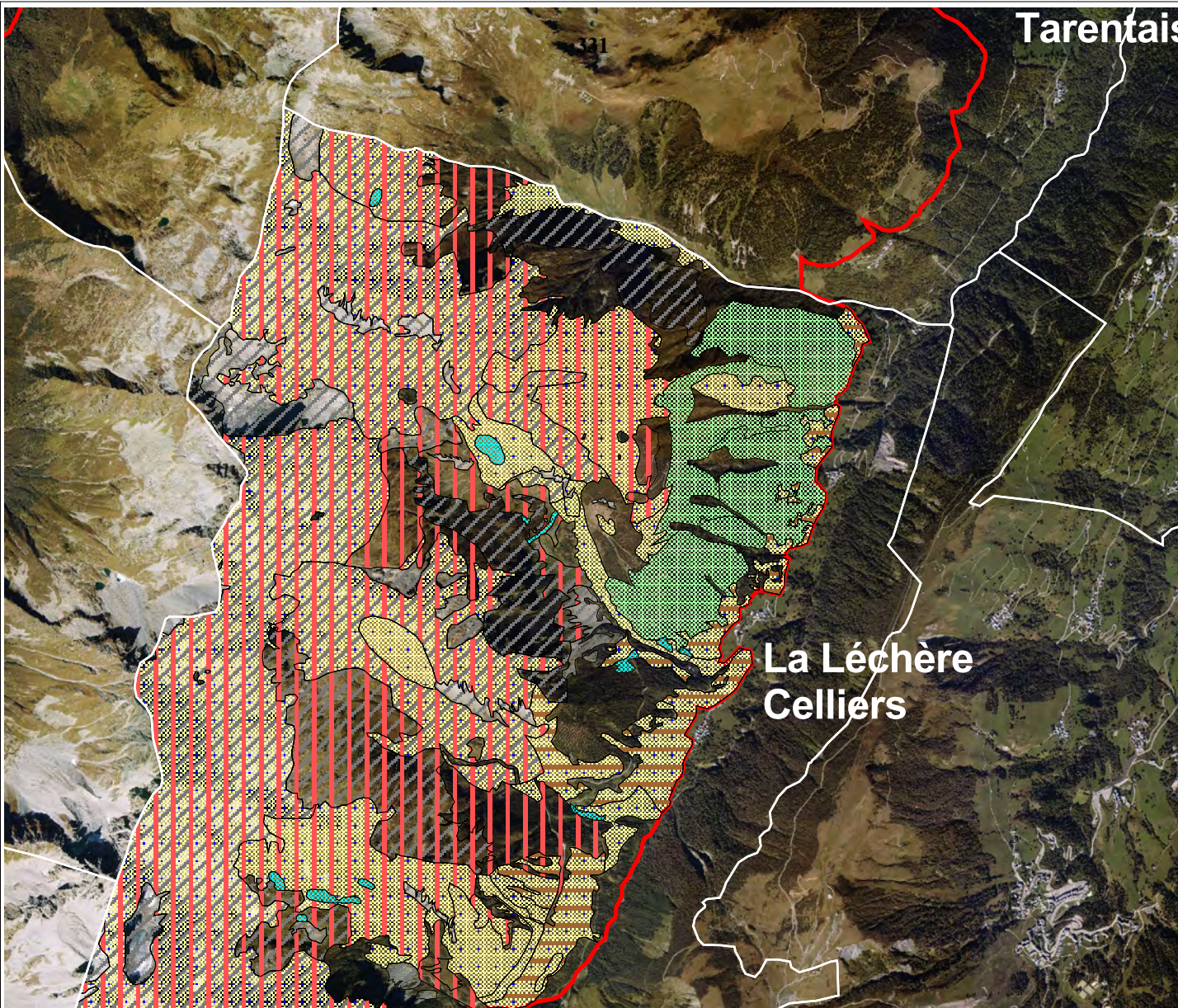
 Route départementale



0 225 450 675 Mètres
1:30000

Agence départementale Savoie, le 21/07/2009 (SIG-CF)





Zone Natura 2000 S17

La Lechère Celliers

Zones d'éligibilité des mesures de gestion proposées

cf. tableaux des mesures de gestion proposées (9-10-11-12)

Limite zone S17

Limites communales

- Mesures spécifiques à un ou plusieurs habitats

- Bonnes pratiques sylvicoles (GF.1, GF.2b et GF.2c)
- Bonnes pratiques applicables aux pelouses, prairies et mégaphorbiaies (GP.4)
- Bonnes pratiques applicables aux groupements arbustifs et landes d'altitude (GH.1)
- Bonnes pratiques applicables aux rochers et éboulis (GH.2)
- Bonnes pratiques applicables aux habitats liés à l'eau (GH.3)

- Mesures de gestion allant au-delà des bonnes pratiques (habitats)

- Pas d'exploitation sylvicole dans les forêts hygrosclérophiles de pentes, d'éboulis ou de ravins à érable sycomore et frêne (GF.2a)
- Maintien du pâturage extensif (dans les pelouses, prairies et mégaphorbiaies) (GP.1a, GP2.a)
Réouverture des pelouses, des prairies ou des mégaphorbiaies abandonnées (GP.1b, GP.2b)
- Maintien de la fauche (dans les prairies de fauche) (GP.2a)

Réseau routier principal

Route nationale

Route départementale

0 225 450 675 Mètres

1:40000


Agence départementale Savoie, le 21/07/2009 (SIG-CF)


Zone Natura 2000 S17

Bonneval Tarentaise

Zones d'éligibilité des mesures de gestion proposées


cf. tableaux des mesures de gestion proposées (9-10-11-12)


 Limite zone S17


 Limites communales


- Mesures spécifiques à un ou plusieurs habitats

 Bonnes pratiques sylvicoles (GF.1, GF.2b et GF.2c)


 Bonnes pratiques applicables aux pelouses, prairies et mégaphorbiaies (GP.4)


 Bonnes pratiques applicables aux groupements arbustifs et landes d'altitude (GH.1)


 Bonnes pratiques applicables aux rochers et éboulis (GH.2)

 Bonnes pratiques applicables aux habitats liés à l'eau (GH.3)


- Mesures de gestion allant au-delà des bonnes pratiques (habitats)


 Pas d'exploitation sylvicole dans les forêts hygrosclaphiles de pentes, d'éboulis ou de ravins à érable sycomore et frêne (GF.2a)

 Maintien du pâturage extensif (dans les pelouses, prairies et mégaphorbiaies) (GP.1a, GP2.a)
Réouverture des pelouses, des prairies ou des mégaphorbiaies abandonnées (GP.1b, GP.2b)

 Maintien de la fauche (dans les prairies de fauche) (GP.2a)

Réseau routier principal

 Route nationale

 Route départementale



0 225 450 675 Mètres

1:35000

Agence départementale Savoie, le 21/07/2009 (SIG-CF)

chère Pussy

Bonneval
Tarentaise

Zone Natura 2000 S17

La Lechère Pussy

Zones d'éligibilité des mesures de gestion proposées

cf. tableaux des mesures de gestion proposées (9-10-11-12)


 Limite zone S17

 Limites communales

- Mesures spécifiques à un ou plusieurs habitats

 Bonnes pratiques sylvicoles (GF.1, GF.2b et GF.2c)


 Bonnes pratiques applicables aux pelouses, prairies et mégaphorbiaies (GP.4)


 Bonnes pratiques applicables aux groupements arbustifs et landes d'altitude (GH.1)


 Bonnes pratiques applicables aux rochers et éboulis (GH.2)

 Bonnes pratiques applicables aux habitats liés à l'eau (GH.3)


- Mesures de gestion allant au-delà des bonnes pratiques (habitats)

 Pas d'exploitation sylvicole dans les forêts hygrosclaphiles de pentes, d'éboulis ou de ravins à érable sycomore et frêne (GF.2a)

 Maintien du pâturage extensif (dans les pelouses, prairies et mégaphorbiaies) (GP.1a, GP2.a)
Réouverture des pelouses, des prairies ou des mégaphorbiaies abandonnées (GP.1b, GP.2b)

 Maintien de la fauche (dans les prairies de fauche) (GP.2a)

Réseau routier principal

 Route nationale

 Route départementale



0 225 450 675 Mètres
1:30000

Agence départementale Savoie, le 21/07/2009 (SIG-CF)

La Lechère Pussy

