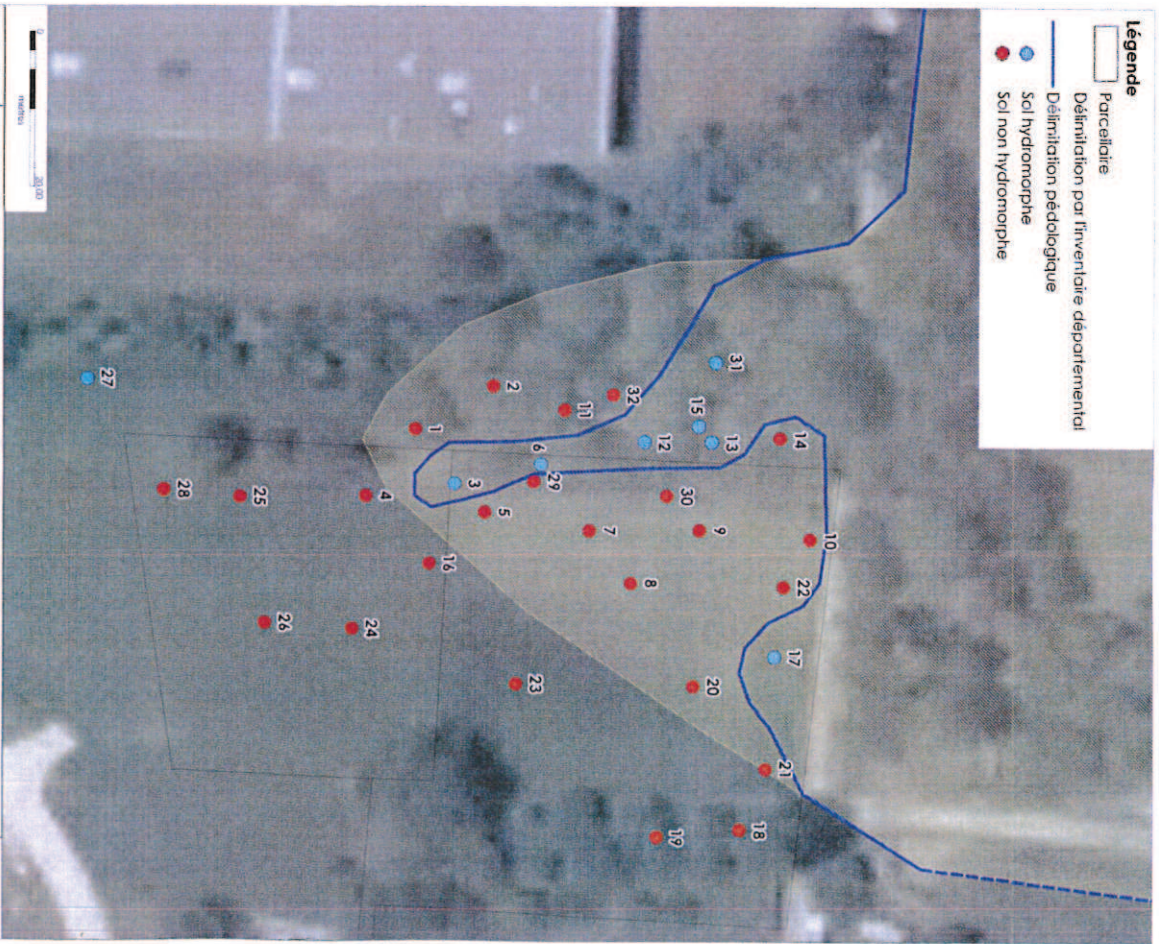


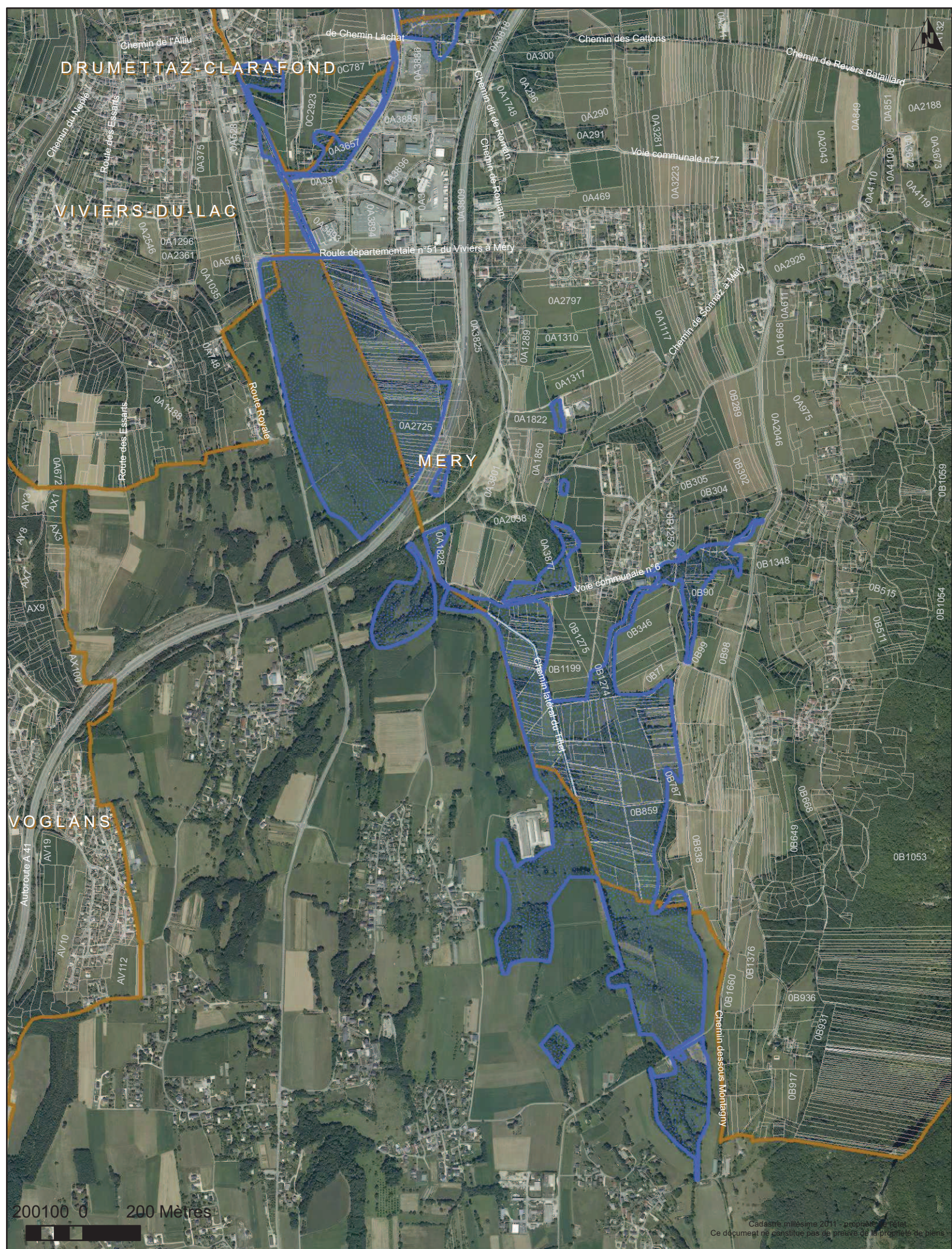


“ LES SAVEUX ”
 Communes de Drumettez-Clarafond et Mery
 Zone humide d'intérêt remarquable
 Date édition : 25 mars 2013



TEREO
Expertise du marais des Saveux
 Sondages pédologiques - Edition avril 2014
 Source : IGN© copie et reproduction interdites

Carte 3 : Délimitation pédologique du marais des Saveux



"LE TILLET - MARAIS VUILLERME"

Communes de Drumettaz-Clarafond, Mery, Viviers du lac et Sonnaz

Zone humide d'intérêt remarquable

Date d'édition : 19 août 2013





DRUMETTAZ-CLARFOND

MERY

Cadastré millésime 2011 - Propriété de l'Etat
Ce document ne constitue pas de preuve de la propriété de biens




"LES POTIS"
Communes de Drumettaz-Clarfond et Mery
Zone humide d'intérêt remarquable

Date d'édition : 25 mars 2013



DRUMETTAZ-CLARAFOND



Cadastre millésime 2011 - propriété de l'état
 Ce document ne constitue pas de preuve de la propriété de biens



"LES BAUCHES"
 Commune de Drumettaz-Clarfond
 Zone humide d'intérêt remarquable

Date d'édition : 25 mars 2013



"MARAIS DE CHEVILLY"
Commune de Gresy-sur-Aix
Zone humide d'intérêt remarquable



VIVIERS-DU-LAC

LE BOURGET DU LAC

VOGLANS

200 100 0 200 Mètres

Cadastre milésime 2011 - propriété de l'Etat
Ce document ne constitue pas une preuve de la propriété de biens




"BRAS DE DÉCHARGE DE LA LEYSSE"
Communes du Bourget-du-Lac et de la Motte-Servolex
Zone humide d'intérêt remarquable

Date d'édition : 25 mars 2013



LE BOURGET DU LAC

Chemin rural dit des Pâtes



Cadastre millésime 2011 - propriété de l'état
Ce document ne constitue pas de preuve de la propriété de biens



"ZONE HUMIDE DU RUISSEAU DES COMBES"

Commune du Bourget-du-Lac

Zone humide d'intérêt remarquable

Date d'édition : 25 mars 2013



Cadastre millésime 2011, propriété de l'état
 AA Ce document ne constitue pas de permis de la propriété de l'état
 AA18

"LES BLACHES"

Communes du Bourget-du-Lac et de Voglans

Zone humide d'intérêt remarquable




Date d'édition : 25 mars 2013



BRISON-SAINT-INNOCENT

Vole communale n°11 (Embranchement du Noirat)



Cadastre millésime 2011 - propriété de l'état
Ce document ne constitue pas de preuve de la propriété des biens



"BOIS HUMIDE DES BAUCHES" Commune de Brison-Saint-Innocent Zone humide d'intérêt remarquable

Date d'édition : 25 mars 2013



TRESSERVE

VIVIERS-DU-LAC

LE BOURGET DU LAC

Zone humide de la rive sud du Lac

Bras de décharge de la Leysse

Les Blaches

VOGLANS



Cadastre millésimé 2011, propriété de l'état - AA14
Ce document ne constitue pas de preuve de la propriété de biens
AA16



"ZONE HUMIDE DE LA RIVE SUD DU LAC"

Commune du Bourget-du-Lac

Zone humide d'intérêt remarquable

Date d'édition : 25 mars 2013

Zone humide de la rive sud du Lac (Route nationale n°514) Route du Bourget

Zone humide du Triangle de Terre-Nue

VIVIERS-DU-LAC

LE BOURGET DU LAC

Les Blaches

VOGLANS

50 25 0 50 Mètres

Ce cadastre millésimé 2011 - propriété de l'état AN3
Ce document ne constitue pas de preuve de propriété de biens



"ZONE HUMIDE DU TRIANGLE DE TERRE-NUE"


Commune du Bourget-du-Lac

Zone humide d'intérêt remarquable

Date d'édition : 25 mars 2013



BRISON-SAINT-INNOCENT



Cadastre millésime 2011 - propriété de l'état
Ce document ne constitue pas de preuve de la propriété de biens



"ZONE HUMIDE DU CLÔTRE"
Commune de Brison-Saint-Innocent
Zone humide d'intérêt remarquable

Date d'édition : 25 mars 2013



"PRÉ ROSSET"
Commune de Pugny-Chatenod
Zone humide d'intérêt remarquable

Date d'édition : 19 Août 2013