Eau : ressource et qualité

Territoire du Lac du Bourget et ses montagnes

Eau : gestion

PREFECTURE DE LA SAVOIE

Ressource en eau

Prélèvements pour l'alimentation en eau potable

- Captages protégés par Déclaration d'Utilité Publique
- Périmètres de protection des captages
- Captages non protégés

Eaux souterraines

- Nappe phréatique reconnue à valeur patrimoniale

Qualité de l'eau

Stations d'épuration

- 290 000 eq-hab (Chambéry-Métropole)
- de 15 000 à moins de 100 000 eq-hab
- de 2 000 à moins de 15 000 eq-hab
- de 500 à moins de 2 000 éq-hab
- moins de 500 éq-hab

Aménagements hydroélectriques

(les différentes couleurs distinguent l'appartenance des éléments à un même aménagement)

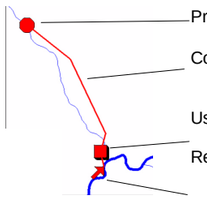

Fond cartographique

(IGN BDcarto 2010)

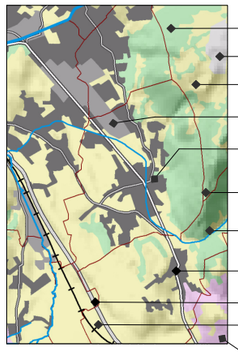

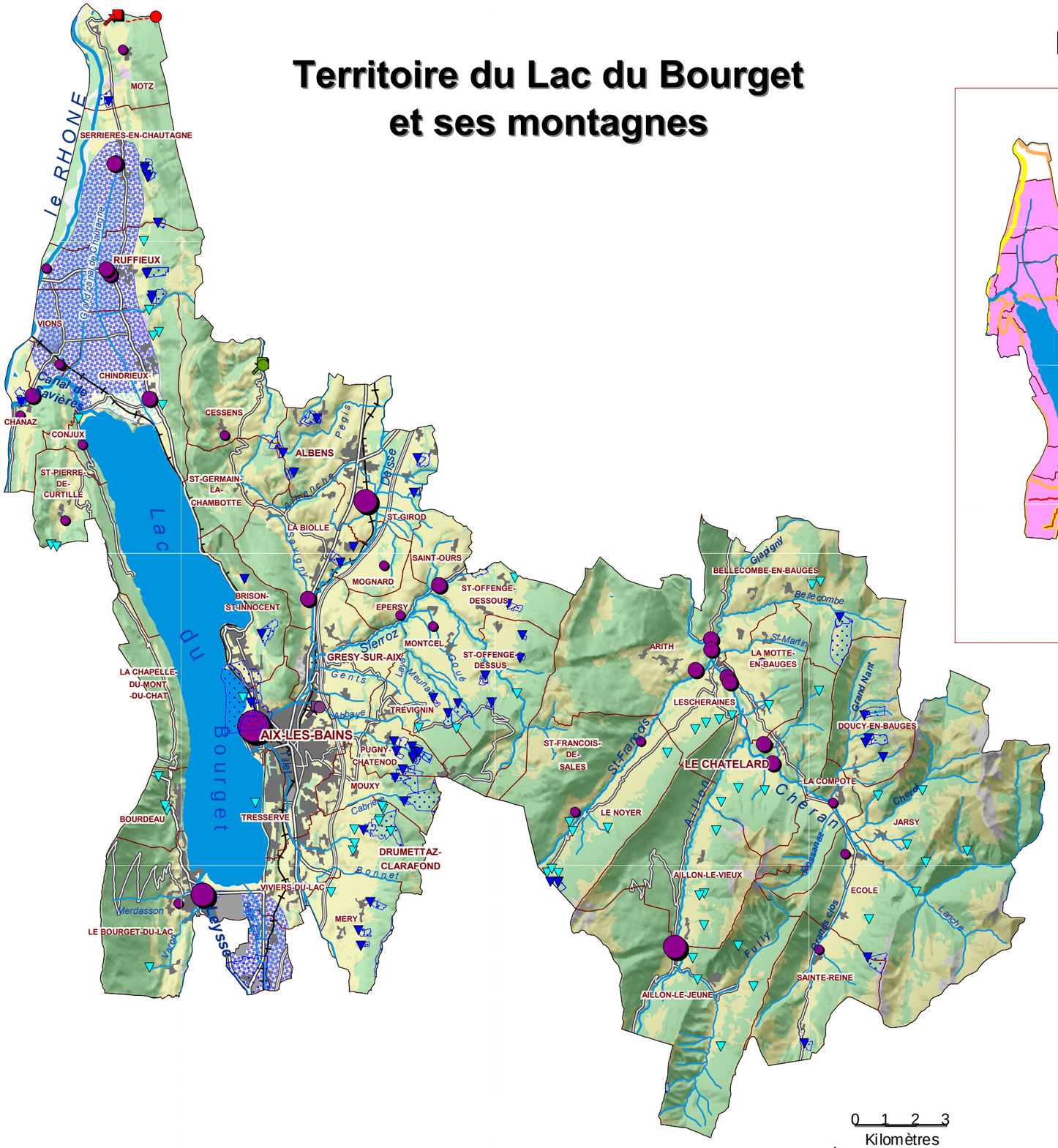

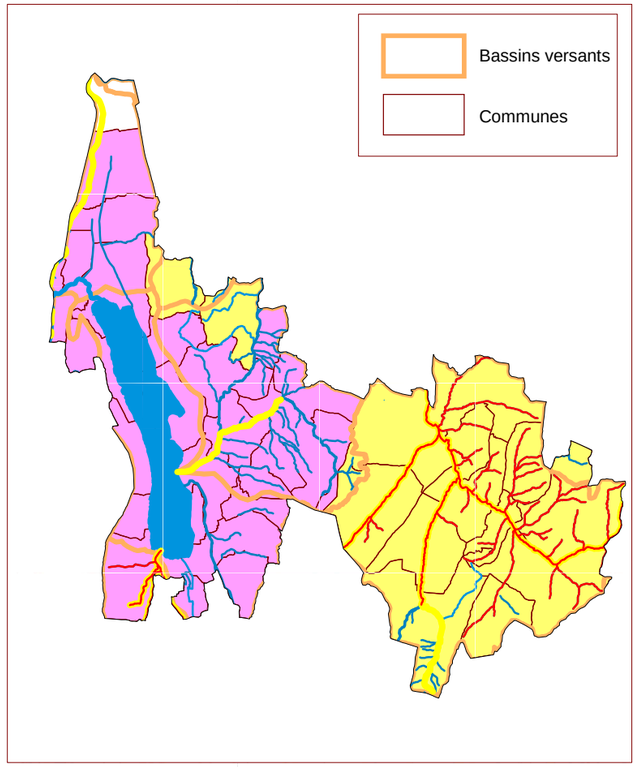

Protection réglementaire

Cours d'eau réservés

- décret 89-265 du 25/04/1989 , relatif à la production d'énergie hydraulique

Cours d'eau classés

- décret 90-260 du 21/03/1990, relatif à la protection des poissons migrateurs

Outils de gestion

Contrats de rivière

- BV du Lac du Bourget
- Chéran

Données : DDT Savoie, 2012

Cartographie : DDT 73, novembre 2012