
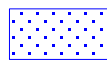




## Eau : ressource et qualité

### Ressource en eau

#### Prélèvements pour l'alimentation en eau potable





-  Captages protégés par Déclaration d'Utilité Publique
-  Périmètres de protection des captages
-  Captages non protégés

#### Eaux souterraines

-  Nappe phréatique reconnue à valeur patrimoniale






### Aménagements hydroélectriques

( les différentes couleurs distinguent l'appartenance des éléments à un même aménagement )

-  Prise d'eau
-  Conduite
-  Usine
-  Restitution









### Qualité de l'eau

#### Stations d'épuration

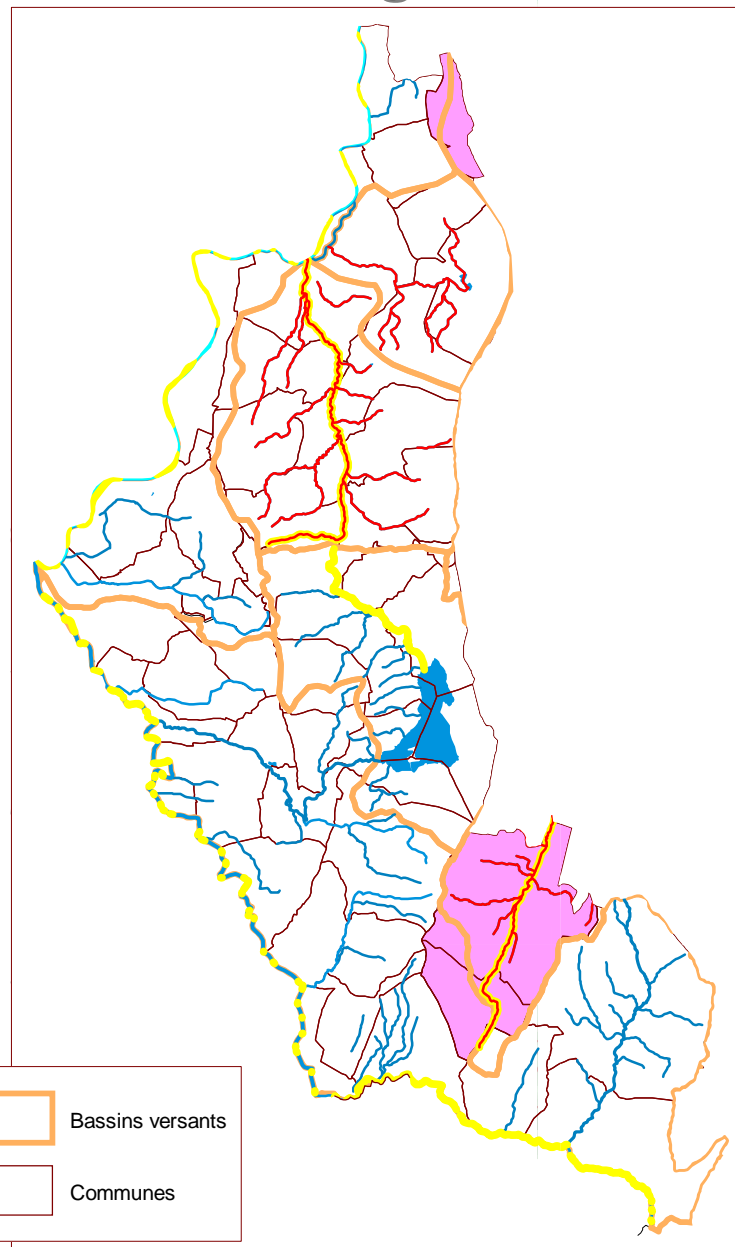
-  290 000 eq-hab (Chambéry-Métropole)
-  de 15 000 à moins de 100 000 eq-hab
-  de 2 000 à moins de 15 000 eq-hab
-  de 500 à moins de 2 000 eq-hab
-  moins de 500 eq-hab



### Fond cartographique

(IGN BDcarto 2010)

-  Autoroute
-  Limite de communes
-  Prairies et cultures
-  Espaces boisés
-  Réseau routier principal
-  Lacs et cours d'eau
-  Voie ferrée
-  Espace bâti


## Eau : gestion




-  Bassins versants
-  Communes

### Protection réglementaire

#### Cours d'eau réservés




-  décret 89-265 du 25/04/1989 ,  
relatif à la production  
d'énergie hydraulique

#### Cours d'eau classés

-  décret 90-260 du 21/03/1990,  
relatif à la protection  
des poissons migrateurs

### Outils de gestion

#### Contrats de rivière

-  Aiguebelette
-  BV du Lac du Bourget
-  Guiers

0 2 4 6  
Kilomètres  
Échelle: 1/ 120 000