


Territoire de l'Avant-Pays Savoyard

Espace agricole





Répartition des surfaces agricoles exploitées déclarées à la PAC en 2012

-  Cultures pérennes
-  Maïs
-  Oléo-protéagineux
-  Herbes
-  Surfaces gelées
-  Céréales
-  Autres cultures

Vignoble AOC






-  Parcelles classées en appellation Vin de Savoie ou Roussette de Savoie

Autre occupation du sol source : IGN BD carto 2010

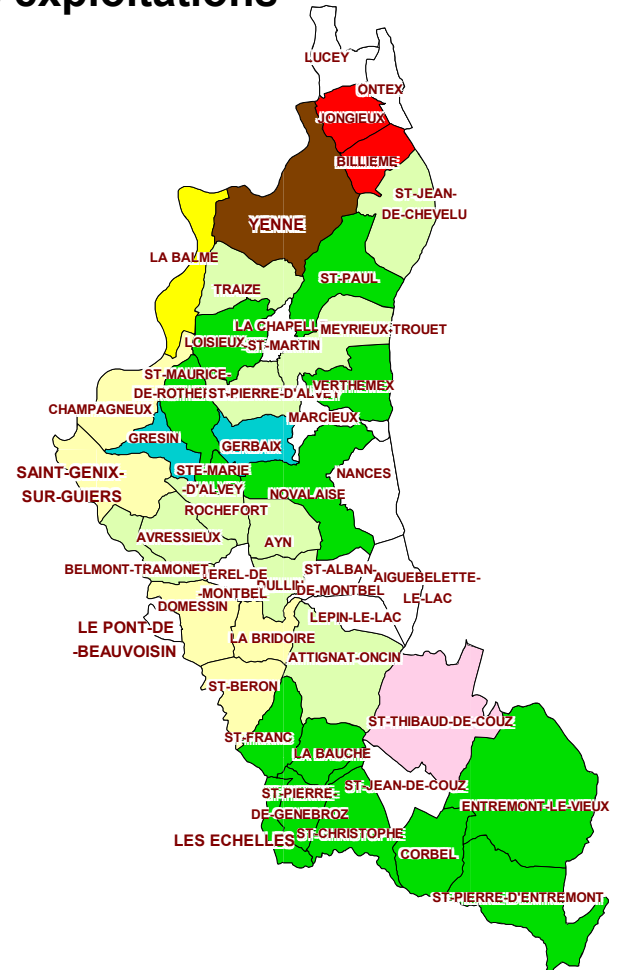
-  Prairies
-  Broussailles ou végétation basse
-  Forêts
-  Rocher ou éboulis

Fond cartographique :







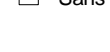





IGN BDcarto 2010

-  Limites de communes
-  Espace bâti et zones d'activité
-  Autoroute
-  Réseau routier principal
-  Lacs et cours d'eau

Orientation technico-économique des exploitations



Recensement général agricole 2010 source AGRESTE

-  Bovins - lait
-  Herbivores - ovins/caprins
-  Bovins - lait/viande
-  Bovins - viande
-  Cultures - élevage
-  Polyculture
-  vins
-  Fruits et cultures permanentes
-  Grandes cultures
-  Maraîchage, horticulture
-  Granivores (porcs, volailles)
-  Sans exploitation ou secret statistique



Kilomètres
Échelle: 1/ 120 000