



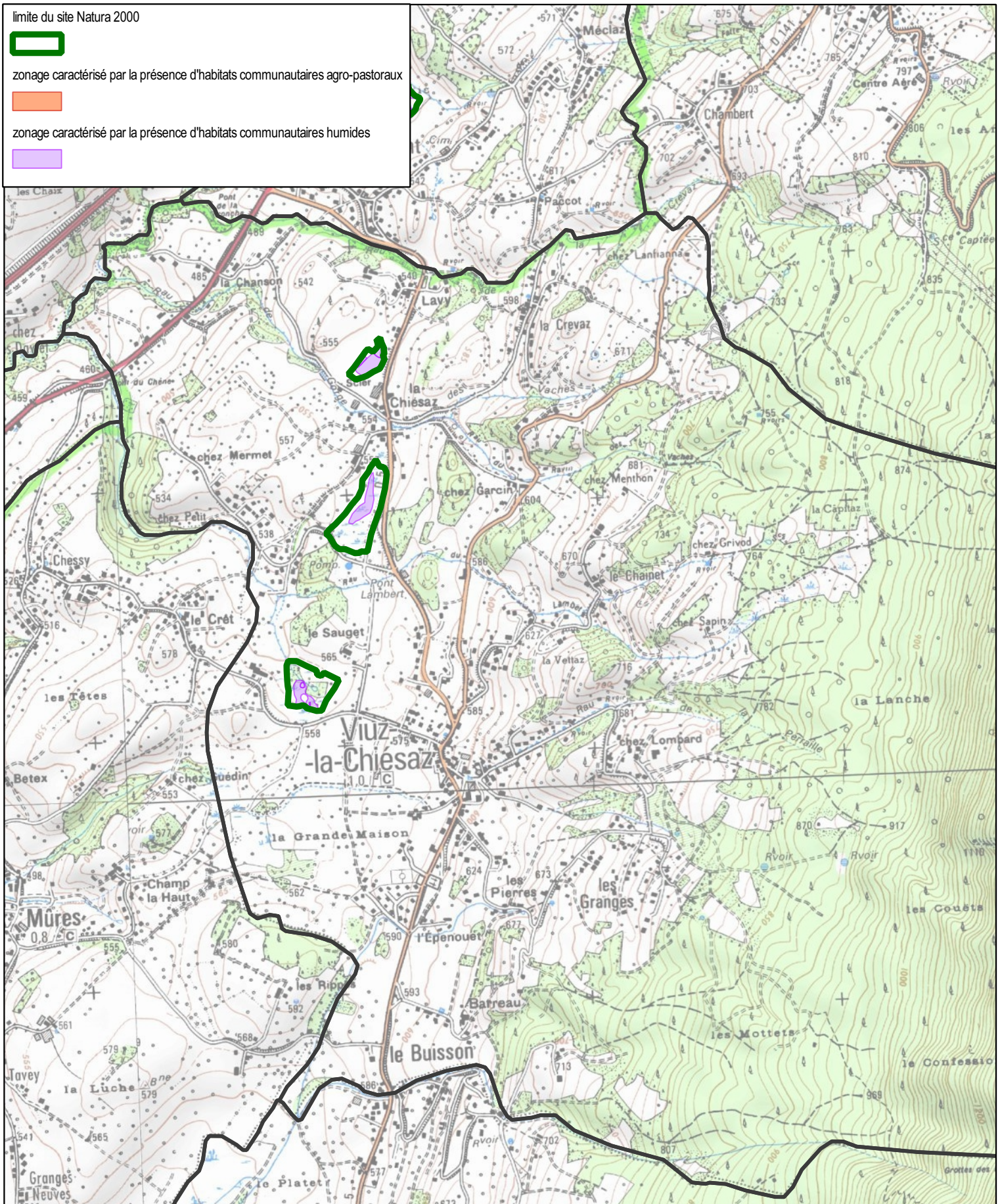
Annexe 2 de l'arrêté préfectoral DDT/SEEF n° 2012-1003 (Evaluation des incidences)
Commune de : Viuz la Chiesaz



PRÉFET DE LA SAVOIE

N° de site	Dénomination	Surface (ha)
S10	FR8201772 Réseau de Zones humides dans l'Albanais	8,08

- limite du site Natura 2000
-  zonage caractérisé par la présence d'habitats communautaires agro-pastoraux
-  zonage caractérisé par la présence d'habitats communautaires humides



Fond cartographique : IGN Scan25

Réalisation cartographique : DDT de la Savoie

1:20 000

Données : DDT 73, DREAL Rhône-Alpes

Edition : 14 juin 2013

0 500 1000 m